















Tappa
17
cronotabella

CASSANO D'ADDA - ANDALO

km 202

mercoledì 27 maggio 2026

D = 3300 m

Quota			DISTANZE			ORA DI PASSAGGIO		
			par- ziali	per- corse	da per- correre	media km/ora		
						43	41	39
PROVINCIA DI MILANO								
			>>>>>					
	150 CASSANO D'ADDA	↑ Start Village	5.2			12.10	12.10	12.10
	150 CASSANO D'ADDA	↑ km 0	0.0	0.0	202.0	12.20	12.20	12.20
	161 Vaprio d'Adda	↔ v.25 Aprile-sp.525	3.2	3.2	198.8	12.24	12.24	12.24
PROVINCIA DI BERGAMO								
	161 Verdello	↑ sp.122	7.5	10.7	191.3	12.33	12.33	12.34
	163 Urgnano	↑ v.Roma-ss.591-sp.122	6.7	17.4	184.6	12.41	12.42	12.43
	165 Ghisalba	↑ sp.97-sp.573	5.2	22.6	179.4	12.47	12.49	12.50
	166 Palosco	↑ sp.573	6.3	28.9	173.1	12.55	12.57	12.58
PROVINCIA DI BRESCIA								
	178 Palazzolo sull'Oglio	↑	3.1	32.0	170.0	12.59	13.01	13.03
PROVINCIA DI BERGAMO								
	218 Grumello del Monte	↔ sp.91	5.1	37.1	164.9	13.06	13.08	13.10
	203 Sarnico	↔ ss.469	7.5	44.6	157.4	13.15	13.17	13.20
PROVINCIA DI BRESCIA								
	190 Paratico	↔ sp.12	2.1	46.7	155.3	13.18	13.20	13.23
	189 P.L.	↑ v.Roma	8.0	54.7	147.3	13.27	13.30	13.33
	198 Iseo	↔ v.Bonomelli-sp.48	1.0	55.7	146.3	13.29	13.32	13.35
	681 Passo dei Tre Termini	↑ (Salita del Polaveno)-sp.48	8.2	63.9	138.1	13.47	13.52	13.57
	514 Polaveno	↔ sp.48	3.0	66.9	135.1	13.51	13.56	14.01
	293 Ponte Zanano	↔ sp.345	5.3	72.2	129.8	13.57	14.02	14.08
	325 Gardone Val Trompia	↑ ss.345	1.6	73.8	128.2	14.00	14.05	14.10
	403 Brozzo	↔ sp.3	6.1	79.9	122.1	14.07	14.13	14.19
	722 Lodrino	↑ sp.3	7.0	86.9	115.1	14.24	14.30	14.38
	735 Cocca di Lodrino	↑ sp.3	1.2	88.1	113.9	14.25	14.32	14.40
	419 Casto	↔ sp.3	7.1	95.2	106.8	14.34	14.41	14.49
	306 Nozza	↔ sp.237	5.7	100.9	101.1	14.41	14.48	14.57
	319 Vestone	↑ sp.237	1.8	102.7	99.3	14.43	14.51	14.59
	404 galleria	↑ 910m	9.4	112.1	89.9	14.55	15.03	15.12
	388 Anfo	↑ sp.237	1.4	113.5	88.5	14.57	15.05	15.14
	379 Ponte Caffaro	↑ ss.237	7.8	121.3	80.7	15.06	15.15	15.25
PROVINCIA DI TRENTO								
	394 Ca' Rossa	↑ ss.237	4.3	125.6	76.4	15.12	15.21	15.31
	427 Condino	↑ v.Roma-ss.237	5.1	130.7	71.3	15.18	15.28	15.38
	499 Creto	↑ v.Roma-ss.237	7.2	137.9	64.1	15.28	15.37	15.48
	803 Roncone	↑ ss.237	5.9	143.8	58.2	15.42	15.52	16.04
	565 Tione di Trento	↔ ss.237-sp.34	8.0	151.8	50.2	15.51	16.02	16.15
	530 Preone	↔ sp.34	3.2	155.0	47.0	15.55	16.06	16.19
	651 galleria	↑ 20m	8.3	163.3	38.7	16.05	16.17	16.30
	667 Stenico	↑ sp.34-ss.421	1.6	164.9	37.1	16.07	16.19	16.33
	727 San Lorenzo Dorsino	↑ ss.421	8.3	173.2	28.8	16.18	16.30	16.44
	795 galleria	↑ 703m	1.1	174.3	27.7	16.21	16.33	16.47
	795 Nembia	↑ ss.421	2.0	176.3	25.7	16.23	16.35	16.50
	890 Molveno	↑ ss.421	7.5	183.8	18.2	16.32	16.45	17.00
	1005 Red Bull km	↑ ss.421	2.8	186.6	15.4	16.39	16.52	17.07
	1072 galleria	↑ 100m	1.7	188.3	13.7	16.41	16.55	17.10
	1024 Andalo	↔ sp.64	0.6	188.9	13.1	16.42	16.55	17.11
	1136 Andalo-Lever	↑ sp.64	2.4	191.3	10.7	16.47	17.01	17.17
	1032 Santel	↔	2.7	194.0	8.0	16.50	17.05	17.21
	830 Cavedago	↔ (Bv. per Andalo)-ss.421	2.3	196.3	5.7	16.53	17.07	17.24
	1018 ANDALO	↑ v.Trento	5.7	202.0	0.0	17.01	17.16	17.32

NOTE:



Red Bull km

km 185.6 - 186.6



Traguardi Volanti / Intermediate Sprints:

km 143.8 - Roncone



Gran Premio della Montagna:

km 63.9 - Passo dei Tre Termini - m 681 (3ª cat.)

km 88.1 - Cocca di Lodrino - m 735 (3ª cat.)

km 191.3 - Andalo-Lever - m 1136 (3ª cat.)



Feed/Litter zone: km 34.4 - 116.5 - 156.1



Bidon/Litter zone: km 61.1 - 85 - 187.2



Litter zone: km 196.4



Galleria/Tunnel: km 112.1 - 163.3 - 174.3 - 188.3 -



Passaggio a Livello/Level Crossing: km 54.7