






Tappa
15
cronotabella

VOGHERA - MILANO
domenica 24 maggio 2026


km 156
D = 200 m

Quota			DISTANZE			ORA DI PASSAGGIO				
			par- ziali	per- corse	da per- correre	media km/ora				
						49	47	45		
PROVINCIA DI PAVIA						>>>>>				
	90	VOGHERA	↑	Start Village	7.0		13.40	13.40	13.40	
	92	VOGHERA	↑	km 0	0.0	0.0	156.0	13.55	13.55	13.55
	91	Montebello della Battaglia	↑	ss.10	2.0	2.0	154.0	13.58	13.58	13.58
	90	Casteggio	↑	ss.10	2.4	4.4	151.6	14.00	14.01	14.01
	78	Santa Giuletta	↑	ss.10	4.9	9.3	146.7	14.06	14.06	14.07
	88	Broni	↑	v.Emilia-ss.10	7.2	16.5	139.5	14.15	14.16	14.16
	78	Stradella	↔	ss.10-sp.200	4.2	20.7	135.3	14.20	14.21	14.22
	65	Ponte di Spessa (F. Po)	↔	sp.199	5.9	26.6	129.4	14.27	14.28	14.29
	59	Bv. di San Zenone Po	↑	sp.199	1.6	28.2	127.8	14.29	14.30	14.31
	75	Belgioioso	↑	ex-ss.234	8.0	36.2	119.8	14.39	14.41	14.43
	78	Montebolone	↑	(rot. ss.617)-v.Cremona	8.7	44.9	111.1	14.50	14.52	14.55
	66	Pavia	↔	L.Ticino Visconti-ss.35	4.7	49.6	106.4	14.55	14.58	15.01
	82	Tang. Nord	↑	ss.35	4.3	53.9	102.1	15.01	15.04	15.07
	89	Certosa di Pavia	↑	ss.35	4.5	58.4	97.6	15.07	15.10	15.13
PROVINCIA DI MILANO										
	101	Binasco	↔	ss.35	9.3	67.7	88.3	15.18	15.22	15.26
	104	Rozzano	↑	ss.35	6.8	74.5	81.5	15.27	15.31	15.35
	114	Chiesa Rossa	↔	v.S.Domenico Savio-v.Medeghino	5.3	79.8	76.2	15.34	15.38	15.42
	113	viale Toscana	↔	Ingresso Circuito	2.6	82.4	73.6	15.37	15.41	15.46
	113	Piazzale Lodi	↔	v.Umbria	1.9	84.3	71.7	15.39	15.43	15.48
	122	Piazzale Loreto	↔	C.so Buenos Aires	4.4	88.7	67.3	15.45	15.49	15.54
	119	Porta Venezia	↑	C.so Venezia	1.6	90.3	65.7	15.47	15.51	15.56
	119	MILANO	↑	1° passaggio - C.so Venezia	0.4	90.7	65.3	15.47	15.52	15.57
	117	viale Bianca Maria	↔	v.Reg.Margherita	1.1	91.8	64.2	15.48	15.53	15.58
	116	v.F.Illi Campi	↔	v.Spartaco	0.8	92.6	63.4	15.49	15.54	15.59
	114	viale Umbria	↔		0.9	93.5	62.5	15.50	15.55	16.01
	113	Piazzale Lodi	↑	v.Isonzo	1.0	94.5	61.5	15.52	15.57	16.02
	114	Piazza Belfanti	↔	v.Liguria	3.0	97.5	58.5	15.55	16.00	16.06
	113	viale Toscana	↑	Punto Ingr. Circuito	1.2	98.7	57.3	15.57	16.02	16.08
	113	Piazzale Lodi	↔	v.Umbria	1.9	100.6	55.4	15.59	16.04	16.10
	122	Piazzale Loreto	↔	C.so Buenos Aires	4.5	105.1	50.9	16.05	16.10	16.16
	119	Porta Venezia	↑	C.so Venezia	1.5	106.6	49.4	16.07	16.12	16.18
	119	MILANO	↑	fine 1° giro - C.so Venezia	0.4	107.0	49.0	16.07	16.13	16.19
	113	Piazzale Lodi	↑	v.Isonzo	3.8	110.8	45.2	16.12	16.17	16.24
	114	Red Bull km	↑	v.Liguria	2.9	113.7	42.3	16.15	16.21	16.28
	114	Piazza Belfanti	↔	v.Liguria	0.2	113.9	42.1	16.15	16.21	16.28
	113	viale Toscana	↑	Punto Ingr. Circuito	1.2	115.1	40.9	16.17	16.23	16.30
	122	Piazzale Loreto	↔	C.so Buenos Aires	6.3	121.4	34.6	16.25	16.31	16.38
	119	MILANO	↑	fine 2° giro - C.so Venezia	1.9	123.3	32.7	16.27	16.34	16.41
	113	Piazzale Lodi	↑	v.Isonzo	3.9	127.2	28.8	16.32	16.38	16.46
	114	Piazza Belfanti	↔	v.Liguria	3.0	130.2	25.8	16.35	16.42	16.50
	113	viale Toscana	↑	Punto Ingr. Circuito	1.2	131.4	24.6	16.37	16.44	16.51
	122	Piazzale Loreto	↔	C.so Buenos Aires	6.3	137.7	18.3	16.45	16.52	17.00
	119	MILANO	↑	fine 3° giro - C.so Venezia	1.9	139.6	16.4	16.47	16.54	17.02
	113	Piazzale Lodi	↑	v.Isonzo	3.9	143.5	12.5	16.51	16.59	17.07
	114	Piazza Belfanti	↔	v.Liguria	3.0	146.5	9.5	16.55	17.03	17.11
	113	viale Toscana	↑	Punto Ingr. Circuito	1.2	147.7	8.3	16.56	17.04	17.13
	122	Piazzale Loreto	↔	C.so Buenos Aires	6.3	154.0	2.0	17.04	17.12	17.21
	119	MILANO	↑	C.so Venezia	2.0	156.0	0.0	17.06	17.15	17.23


NOTE:


 Red Bull km


km 112.7 - 113.7


 Traguardi Volanti / Intermediate Sprints:


km 49.6 - Pavia


 Gran Premio della Montagna:

 Feed/Litter zone: km 31.1 - 68.3 - 94.6 - 110.9 - 127.3

 Bidon/Litter zone: km

 Litter zone: km 143.6

 Galleria/Tunnel: km

 Passaggio a Livello/Level Crossing: km