











Tappa
13
cronotabella

ALESSANDRIA - VERBANIA

km 189

venerdì 22 maggio 2026

D = 1400 m

Quota			DISTANZE			ORA DI PASSAGGIO		
			par- ziali	per- corse	da per- correre	media km/ora		
						46	44	42
PROVINCIA DI ALESSANDRIA								
>>>>>								
	95	ALESSANDRIA	↑	Start Village	9.0	12.40	12.40	12.40
	98	ALESSANDRIA	↑	km 0	0.0	0.0	189.0	12.55 12.55 12.55
	107	Oviglio	↔	sp.245	6.6	6.6	182.4	13.03 13.03 13.04
	144	Abbazia di Masio	↔	sp.245-sp.247	5.2	11.8	177.2	13.09 13.10 13.11
	113	Quattordio	↔	ss.10-sp.247	5.8	17.6	171.4	13.16 13.17 13.18
PROVINCIA DI ASTI								
	142	Accorneri inferiore	↑	sp.29	6.5	24.1	164.9	13.25 13.26 13.28
	165	Viarigi	↔	sp.14	5.3	29.4	159.6	13.32 13.33 13.35
PROVINCIA DI ALESSANDRIA								
	156	Altavilla Monferrato	↑	(Cittadella) sp.50	3.3	32.7	156.3	13.36 13.38 13.40
	129	Roncaglia	↑	sp.50	8.7	41.4	147.6	13.46 13.49 13.51
	111	Cantone Losa	↔	sp.31	4.7	46.1	142.9	13.52 13.55 13.57
	115	galleria	↑	133m	3.9	50.0	139.0	13.57 14.00 14.03
	116	Casale Monferrato	↑	v.Sant'Anna-sp.31	2.3	52.3	136.7	14.00 14.03 14.06
	111	Cantone il Rondò	↔	sp.31	3.6	55.9	133.1	14.05 14.08 14.11
	111	Villanova Monferrato	↑	sp.31	2.9	58.8	130.2	14.08 14.11 14.15
PROVINCIA DI VERCELLI								
	117	Stroppiana	↑	sp.31	5.7	64.5	124.5	14.15 14.19 14.23
	127	Vercelli	↔	C.so Bormida-sp.11bis	11.0	75.5	113.5	14.30 14.34 14.38
	123	P.L.	↑	sp.11bis	3.2	78.7	110.3	14.34 14.38 14.43
	125	Borgo Vercelli	↔	v.Tasso-sp.11-sp.14	2.3	81.0	108.0	14.37 14.41 14.46
PROVINCIA DI NOVARA								
	141	Casalvolone	↑	sp.15	7.5	88.5	100.5	14.46 14.51 14.56
	160	Biandrate	↑	sp.15	6.2	94.7	94.3	14.54 15.00 15.05
	177	Mandello Vitta	↔	sp.14	4.7	99.4	89.6	15.00 15.06 15.12
	188	Bv. per Proh	↑	sp.17	6.3	105.7	83.3	15.09 15.14 15.21
	240	Cavaglio d'Agogna	↑	sp.21	10.2	115.9	73.1	15.22 15.28 15.35
	260	Fontaneto d'Agogna	↔	v.Stazione	3.8	119.7	69.3	15.27 15.33 15.41
	304	Borgomanero	↑	v.V.Veneto-v.Maioni-v.Arona	7.8	127.5	61.5	15.37 15.44 15.52
	365	Borgo Agnello	↑	ss.142	6.2	133.7	55.3	15.45 15.52 16.01
	205	Arona	↑	ss.33	5.7	139.4	49.6	15.52 16.00 16.08
	216	Lesà	↑	ss.33	8.1	147.5	41.5	16.02 16.11 16.20
PROVINCIA DI VERBANO CUSIO OSSOLA								
	203	Stresa	↑	ss.33	8.2	155.7	33.3	16.12 16.21 16.30
	205	Ferliolo	↔	ss.33racc-ss.34	7.5	163.2	25.8	16.22 16.31 16.41
	200	Fondotoce	↔	v.Malpensata	2.1	165.3	23.7	16.24 16.34 16.44
	333	Bieno	↑	v.Trobasso	2.4	167.7	21.3	16.30 16.40 16.50
	246	Trobasso	↔	v.p.Cossagno	3.3	171.0	18.0	16.34 16.44 16.55
	292	Red Bull km	↑	v.p.Cossagno	1.3	172.3	16.7	16.36 16.46 16.57
	581	Ungiasca	↔		3.4	175.7	13.3	16.45 16.56 17.08
	292	Cambiasca	↔	v.Valle Intrasca	5.2	180.9	8.1	16.51 17.03 17.15
	245	Trobasso	↑	v.Renco	1.7	182.6	6.4	16.53 17.05 17.17
	202	Centro Eventi	↔	ss.34	3.5	186.1	2.9	16.58 17.09 17.22
	201	VERBANIA	↑	Piazza Garibaldi	2.9	189.0	0.0	17.01 17.13 17.25

NOTE:



Red Bull km

km 171.3 - 172.3



Traguardi Volanti / Intermediate Sprints:

km 155.7 - Stresa



Gran Premio della Montagna:

km 167.7 - Bieno - m 333 (4ª cat.)

km 175.7 - Ungiasca - m 581 (3ª cat.)



Feed/Litter zone: km 33 - 66.3 - 103.6 - 132.4



Bidon/Litter zone: km 165.6 - 174.5



Litter zone: km 185.8



Galleria/Tunnel: km 50



Passaggio a Livello/Level Crossing: km 78.7 - 105.7