











Tappa  
**13**  
cronotabella

**ALESSANDRIA - VERBANIA**

km 187

venerdì 22 maggio 2026

D = 1400 m

Quota			DISTANZE			ORA DI PASSAGGIO			
			par- ziali	per- corse	da per- correre	media km/ora			
						46	44	42	
<b>PROVINCIA DI ALESSANDRIA</b>									
>>>>>									
	<b>95</b>	<b>ALESSANDRIA</b>	↑	<b>Start Village</b>		<b>9.0</b>	<b>12.40</b>	<b>12.40</b>	<b>12.40</b>
	<b>98</b>	<b>ALESSANDRIA</b>	↑	<b>km 0</b>		<b>0.0</b>	<b>0.0</b>	<b>187.0</b>	<b>12.55</b> <b>12.55</b> <b>12.55</b>
	107	Oviglio	↔	sp.245		6.7	6.7	180.3	13.03 13.03 13.04
	144	Abbazia di Masio	↔	sp.245-sp.247		5.2	11.9	175.1	13.09 13.10 13.11
	113	Quattordio	↔	ss.10-sp.247		5.8	17.7	169.3	13.16 13.17 13.18
<b>PROVINCIA DI ASTI</b>									
	142	Accorneri inferiore	↑	sp.29		6.4	24.1	162.9	13.25 13.26 13.27
	165	Viarigi	↔	sp.14		5.4	29.5	157.5	13.32 13.33 13.35
<b>PROVINCIA DI ALESSANDRIA</b>									
	156	Altavilla Monferrato	↑	(Cittadella) sp.50		3.3	32.8	154.2	13.36 13.37 13.39
	129	Roncaglia	↑	sp.50		8.6	41.4	145.6	13.46 13.48 13.51
	111	Cantone Losa	↔	sp.31		4.8	46.2	140.8	13.52 13.54 13.57
	115	galleria	↑	133m		3.9	50.1	136.9	13.57 14.00 14.03
	116	Casale Monferrato	↑	v.Sant'Anna-sp.31		2.3	52.4	134.6	14.00 14.03 14.06
	111	Cantone il Rondò	↔	sp.31		3.6	56.0	131.0	14.04 14.07 14.11
	111	Villanova Monferrato	↑	sp.31		2.9	58.9	128.1	14.08 14.11 14.14
<b>PROVINCIA DI VERCELLI</b>									
	117	Stroppiana	↑	sp.31		5.7	64.6	122.4	14.15 14.19 14.23
	127	Vercelli	↔	C.so Bormida-sp.11bis		11.0	75.6	111.4	14.29 14.34 14.38
	123	P.L.	↑	sp.11bis		3.2	78.8	108.2	14.33 14.38 14.42
	125	Borgo Vercelli	↔	sp.12-sp.14		1.8	80.6	106.4	14.36 14.40 14.45
<b>PROVINCIA DI NOVARA</b>									
	141	Casalvolone	↑	sp.15		5.9	86.5	100.5	14.43 14.48 14.53
	160	Bianbrate	↑	sp.15		6.3	92.8	94.2	14.51 14.57 15.02
	177	Mandello Vitta	↔	sp.14		4.6	97.4	89.6	14.57 15.03 15.09
	188	Bv. per Proh	↑	sp.17		6.3	103.7	83.3	15.06 15.11 15.18
	240	Cavaglio d'Agogna	↑	sp.21		10.2	113.9	73.1	15.19 15.25 15.32
	260	Fontaneto d'Agogna	↔	v.Stazione		3.8	117.7	69.3	15.24 15.30 15.37
	304	Borgomanero	↑	v.V.Veneto-v.Maioni-v.Arona		7.8	125.5	61.5	15.34 15.41 15.49
	365	Borgo Agnello	↑	ss.142		6.2	131.7	55.3	15.42 15.49 15.57
	205	Arona	↑	ss.33		5.7	137.4	49.6	15.49 15.56 16.05
	216	Lesà	↑	ss.33		8.1	145.5	41.5	15.59 16.07 16.16
<b>PROVINCIA DI VERBANO CUSIO OSSOLA</b>									
	<b>203</b>	<b>Stresa</b>	↑	<b>ss.33</b>		<b>8.2</b>	<b>153.7</b>	<b>33.3</b>	<b>16.09</b> <b>16.18</b> <b>16.27</b>
	205	Ferliolo	↔	ss.33racc-ss.34		7.5	161.2	25.8	16.19 16.28 16.38
	200	Fondotoce	↔	v.Malpensata		2.1	163.3	23.7	16.21 16.31 16.41
	<b>333</b>	<b>Bieno</b>	↑	<b>v.Trobaso</b>		<b>2.4</b>	<b>165.7</b>	<b>21.3</b>	<b>16.27</b> <b>16.36</b> <b>16.47</b>
	246	Trobaso	↔	v.p.Cossagno		3.3	169.0	18.0	16.31 16.41 16.51
	<b>292</b>	<b>Red Bull km</b>	↑	<b>v.p.Cossagno</b>		<b>1.3</b>	<b>170.3</b>	<b>16.7</b>	<b>16.33</b> <b>16.42</b> <b>16.53</b>
	<b>581</b>	<b>Ungiasca</b>	↔			<b>3.5</b>	<b>173.8</b>	<b>13.2</b>	<b>16.42</b> <b>16.53</b> <b>17.05</b>
	292	Cambiasca	↔	v.Valle Intrasca		5.1	178.9	8.1	16.49 17.00 17.12
	245	Trobaso	↑	v.Renco		1.7	180.6	6.4	16.51 17.02 17.14
	202	Centro Eventi	↔	ss.34		3.5	184.1	2.9	16.55 17.06 17.19
	<b>201</b>	<b>VERBANIA</b>	↑	<b>Piazza Garibaldi</b>		<b>2.9</b>	<b>187.0</b>	<b>0.0</b>	<b>16.58</b> <b>17.10</b> <b>17.22</b>

NOTE:



Red Bull km

km 170.3



Traguardi Volanti / Intermediate Sprints:

km 153.7 - Stresa



Gran Premio della Montagna:

km 165.7 - Bieno - m 333 (4° cat.)

km 173.8 - Ungiasca - m 581 (3° cat.)



Feed/Litter zone: km 33 - 66.3 - 101.6 - 130.4



Bidon/Litter zone: km 163.6 - 172.5



Litter zone: km 183.8



Galleria/Tunnel: km 50.1



Passaggio a Livello/Level Crossing: km 78.8 - 103.7