



117a MILANO - SANREMO

km 298

cronotabella

sabato 21 marzo 2026

ALTIM.	LOCALITA'		Distanze			ORA DI PASSAGGIO		
			parziali	per-corse	da percorrere	media km/ora		
						46	44	42
PROVINCIA DI PAVIA						>>>>>		
80	PAVIA	↑ Villaggio di Partenza	3.8			10.00	10.00	10.00
83	PAVIA	↑ km 0	0.0	0.0	298.0	10.10	10.10	10.10
85	Zeccone	↑ sp.10	5.4	5.4	292.6	10.17	10.17	10.18
89	Certosa di Pavia	↪ ss.35	6.2	11.6	286.4	10.25	10.25	10.26
80	Pavia	↑ v.Libertà-Ponte sul Ticino-ss.35	8.2	19.8	278.2	10.34	10.35	10.36
83	San Martino Siccomario	↪ sp.181-sp.596-sp.193bis	3.5	23.3	274.7	10.38	10.39	10.41
81	Zinasco Nuovo	↑ sp.193bis	11.5	34.8	263.2	10.53	10.55	10.57
72	Sannazzaro de' Burgondi	↪ ss.755	8.1	42.9	255.1	11.03	11.05	11.08
81	Casei Gerola	↪ ss.755	10.3	53.2	244.8	11.18	11.21	11.24
100	Voghera	↪ v.d.Repubblica-ss.461	7.3	60.5	237.5	11.28	11.31	11.35
148	Rivanazzano Terme	↪ v.20 Settembre-sp.196	6.4	66.9	231.1	11.37	11.41	11.45
PROVINCIA DI ALESSANDRIA								
128	Viguzzolo	↑ sp.196	8.9	75.8	222.2	11.48	11.53	11.58
112	Tortona	↪ ss.10	4.2	80.0	218.0	11.54	11.58	12.03
117	Inn. ss.211	↪ ss.211	3.5	83.5	214.5	11.59	12.03	12.09
171	Pozzolo Formigaro	↪ v.Roma-ss.211	12.3	95.8	202.2	12.16	12.22	12.28
196	Novi Ligure	↪ v.Mazzini-v.Isola-v.Campionissimi	3.9	99.7	198.3	12.21	12.27	12.34
149	Basaluzzo	↪ sp.155	7.0	106.7	191.3	12.30	12.37	12.44
138	Capriata d'Orba	↑ sp.155	5.6	112.3	185.7	12.37	12.44	12.52
166	Silvano d'Orba	↑ sp.155	5.4	117.7	180.3	12.45	12.52	13.00
186	Ovada	↑ C.so Martiri L.-ss.456	6.2	123.9	174.1	12.53	13.01	13.09
198	P.L.	↑ sp.456	2.4	126.3	171.7	12.56	13.04	13.13
210	P.L.	↑ sp.456	1.2	127.5	170.5	12.58	13.06	13.14
225	P.L.	↑ sp.456	1.8	129.3	168.7	13.00	13.08	13.17
PROVINCIA DI GENOVA								
288	Rossiglione	↑ sp.456	5.6	134.9	163.1	13.08	13.16	13.25
342	Campo Ligure	↑ sp.456	5.1	140.0	158.0	13.14	13.23	13.32
397	Masone	↑ sp.456	5.3	145.3	152.7	13.21	13.30	13.40
532	Passo del Turchino	↑ galleria 283m - sp.456	3.0	148.3	149.7	13.28	13.37	13.47
265	galleria	↑ 120m	5.5	153.8	144.2	13.34	13.44	13.54
78	Mele	↑ sp.456	3.8	157.6	140.4	13.38	13.48	13.59
7	Voltri	↪ v.Lemerle-ss.1	2.6	160.2	137.8	13.41	13.51	14.02
22	galleria	↑ 195m	2.5	162.7	135.3	13.45	13.55	14.06
26	galleria	↑ 100m	0.7	163.4	134.6	13.46	13.56	14.07
34	galleria	↑ 125m	2.0	165.4	132.6	13.48	13.58	14.10
5	Arenzano	↑ ss.1	1.5	166.9	131.1	13.50	14.00	14.12
10	Cogoleto	↑ ss.1	4.2	171.1	126.9	13.56	14.06	14.18
PROVINCIA DI SAVONA								
5	Varazze	↑ v.Savona-ss.1	7.8	178.9	119.1	14.05	14.16	14.28
7	Celle Ligure	↑ ss.1	4.0	182.9	115.1	14.10	14.21	14.33
44	galleria	↑ 300m	2.3	185.2	112.8	14.13	14.24	14.37
3	Albisola Marina	↑ ss.1	1.0	186.2	111.8	14.14	14.25	14.38
24	galleria	↑ 115m	2.1	188.3	109.7	14.17	14.28	14.41
13	Savona	↪ ss.1	1.9	190.2	107.8	14.19	14.31	14.43
6	Znola	↑ ss.1	3.7	193.9	104.1	14.24	14.35	14.48
8	Vado Ligure	↪ ss.1	2.0	195.9	102.1	14.26	14.38	14.51
6	Spotorno	↑ ss.1	7.1	203.0	95.0	14.35	14.47	15.00
16	galleria	↑ 116m	4.0	207.0	91.0	14.40	14.52	15.06
52	galleria	↑ 204m	1.2	208.2	89.8	14.42	14.54	15.08
19	galleria	↑ 115m	1.1	209.3	88.7	14.43	14.55	15.09
10	Varigotti	↑ ss.1	0.9	210.2	87.8	14.44	14.56	15.10
21	galleria	↑ 100m	2.4	212.6	85.4	14.47	15.00	15.14
37	galleria	↑ 60m	0.5	213.1	84.9	14.48	15.00	15.14
9	Finale Ligure	↑ ss.1	1.8	214.9	83.1	14.50	15.03	15.17
7	Pietra Ligure	↑ ss.1	4.9	219.8	78.2	14.55	15.08	15.23
8	Loano	↑ ss.1	3.9	223.7	74.3	15.00	15.13	15.28






117a MILANO - SANREMO

km 298

cronotabella

sabato 21 marzo 2026

ALTIM.	LOCALITA'		DISTANZE			ORA DI PASSAGGIO		
			parziali	percorse	da percorrere	media km/ora		
						46	44	42
8	Ceriale	↑ ss.1	4.3	228.0	70.0	15.05	15.19	15.33
9	Albenga	↪ v.Agricoltura-v.Genova-v.Piave	5.4	233.4	64.6	15.12	15.26	15.41
11	Alassio	↑ v.L.Da Vinci-ss.1	7.2	240.6	57.4	15.21	15.35	15.51
10	Laigueglia	↑ v.Roma-ss.1	2.9	243.5	54.5	15.24	15.39	15.54
67	Capo Mele	↑ ss.1	2.9	246.4	51.6	15.28	15.42	15.58
4	Andora	↑ ss.1	2.5	248.9	49.1	15.31	15.45	16.01
PROVINCIA DI IMPERIA								
61	Capo Cervo	↑ ss.1	2.4	251.3	46.7	15.34	15.48	16.05
8	San Bartolomeo al Mare	↑ ss.1	2.8	254.1	43.9	15.37	15.52	16.08
5	Diano Marina	↑ ss.1	2.6	256.7	41.3	15.40	15.55	16.11
130	Capo Berta	↑ ss.1	2.4	259.1	38.9	15.45	16.00	16.17
12	Imperia-Oneglia	↑ v.Bonfante-v.Repubblica-v.Matteotti	3.0	262.1	35.9	15.48	16.04	16.21
32	Imperia-P.to Maurizio	↑ v.Garibaldi.v.Nizza-ss.1	3.7	265.8	32.2	15.53	16.09	16.26
3	San Lorenzo al Mare	↪ v.Cipressa-sp.47	4.9	270.7	27.3	15.59	16.15	16.32
239	Cipressa	↪ sp.77	5.6	276.3	21.7	16.11	16.28	16.46
11	Aregai	↪ ss.1	3.3	279.6	18.4	16.14	16.31	16.50
5	Arma di Taggia	↪ v.Stazione-v.Boselli-ss.1	6.2	285.8	12.2	16.21	16.39	16.58
	11 galleria	↑ 142 m	0.3	286.1	11.9	16.22	16.39	16.58
22	Bv. per Poggio di Sanremo	↪ v.Duca D'Aosta	2.6	288.7	9.3	16.25	16.42	17.02
160	Poggio di Sanremo	↪ sp.55	3.7	292.4	5.6	16.30	16.48	17.08
	11 Inn. ss.1	↪ C.so Cavallotti-C.so Raimondo	3.3	295.7	2.3	16.34	16.52	17.12
	5 SANREMO	↑ via Roma	2.3	298.0	0.0	16.37	16.55	17.14

NOTE:



Feed/Litter zone: km 38.5 - 84.4 - 130.5- 173 - 206 - 244.3 - 274.8



Litter zone: km 287.3



Galleria/Tunnel: km 148.3 - 153.8 - 162.7 - 163.4 - 165.4 - 185.2 - 188.3 - 207 - 208.2 - 209.3 - 212.6 - 213.1 - 286.1



Passaggio a Livello/Level Crossing: km 126.3 - 127.5 - 129.3