












Tappa
17
cronotabella

SAN MICHELE ALL'ADIGE (Fondazione Edmund Mach) - BORMIO

km 155

mercoledì 28 maggio 2025

D = 3800 m

Quota			DISTANZE			ORA DI PASSAGGIO			
			par- ziali	per- corse	da per- correre	media km/ora			
						39	37	35	
PROVINCIA DI TRENTO						>>>>>			
	210	SAN MICHELE ALL'ADIGE	↑	Start Village	3.4		12.50	12.50	12.50
	210	SAN MICHELE ALL'ADIGE	↑	km 0	0.0	0.0	155.0	13.00	13.00
	221	Mezzolombardo	↑	ss.43	2.5	2.5	152.5	13.03	13.03
	275	galleria	↑	170m	2.8	5.3	149.7	13.07	13.07
	270	Bv. di Andalo	↑	ss.43	0.4	5.7	149.3	13.07	13.07
	299	Svinc. di Denno	↑	ss.43	3.9	9.6	145.4	13.12	13.12
	493	n.3 gallerie	↑	130m, 50m, 441m	5.7	15.3	139.7	13.20	13.21
	553	Dermulo	↔	ss.43	3.3	18.6	136.4	13.24	13.25
	658	Cles	↑	ss.43	4.9	23.5	131.5	13.30	13.31
	594	Ponte Mostizzolo	↔	ss.42	5.0	28.5	126.5	13.36	13.38
	703	Caldes	↑	ss.42	7.4	35.9	119.1	13.46	13.48
	740	Malè	↑	v.Nazionale-ss.42	2.7	38.6	116.4	13.49	13.51
	764	Dimaro	↑	ss.42	4.5	43.1	111.9	13.55	13.57
	916	Mezzana	↑	ss.42	5.8	48.9	106.1	14.03	14.06
	957	Fucine (Bv. di Pejo)	↔	ss.42	5.5	54.4	100.6	14.10	14.13
	1228	Vermiglio	↑	ss.42	4.4	58.8	96.2	14.20	14.24
	1882	Passo del Tonale	↑	ss.42	10.8	69.6	85.4	14.45	14.51
PROVINCIA DI BRESCIA									
	1253	Ponte di Legno	↑	ss.42	11.1	80.7	74.3	14.58	15.05
	1055	Veza d'Oglio	↑	ss.42	9.2	89.9	65.1	15.09	15.16
	892	Bv. per Monno	↔	sp.81	4.8	94.7	60.3	15.15	15.22
	1059	Monno	↔	sp.81	2.1	96.8	58.2	15.21	15.28
	1854	Passo del Mortirolo	↑		10.4	107.2	47.8	15.50	16.00
PROVINCIA DI SONDRIO									
	1571	Bv. per Grosio	↔		3.4	110.6	44.4	15.54	16.05
	712	Grosio	↔	sp.27	10.7	121.3	33.7	16.07	16.18
	881	Sondalo	↑	v.Roma-v.Libertà	3.9	125.2	29.8	16.16	16.28
	950	Le Prese	↑	sp.27	4.9	130.1	24.9	16.22	16.34
	1128	Cepina Valdisotto	↑	sp.27	8.6	138.7	16.3	16.33	16.46
	1160	Bv. per Dosso	↔	v.Dosso-v.Fumagogo	1.8	140.5	14.5	16.35	16.48
	1172	Santa Lucia	↔	v.al Forte-sp.28	2.5	143.0	12.0	16.38	16.51
	1422	Le Motte	↑	sp.28	3.1	146.1	8.9	16.46	17.01
	1309	Bv. per Bormio	↔	ss.301	1.9	148.0	7.0	16.49	17.03
	1297	Bv. dello Stelvio	↑	ss.38	4.3	152.3	2.7	16.54	17.08
	1202	BORMIO	↑	Piazzale Funivie	2.7	155.0	0.0	16.57	17.12

NOTE:



Traguardo Intergiro / Intergiro Sprint

km 130.1 - Le Prese



Traguardi Volanti / Intermediate Sprints:

km 23.5 - Cles

km 89.9 - Veza d'Oglio



Gran Premio della Montagna:

km 69.6 - Passo del Tonale - m 1882 (2ª cat.)

km 107.2 - Passo del Mortirolo - m 1854 (1ª cat.)

km 146.1 - Le Motte - m 1422 (3ª cat.)



Galleria/Tunnel: km 5.3 - 15.3



Passaggio a Livello/Level Crossing: km