

Tappa
03






FOLLONICA - COLFIORITO (Foligno)

km 239

cronotabella

mercoledì 12 marzo 2025

D = 3300 m

Quota			DISTANZE			ORA DI PASSAGGIO		
			par- ziali	per- corse	da per- correre	media km/ora		
						42	40	38
PROVINCIA DI GROSSETO						>>>>>		
	5 FOLLONICA	↑ Start Village	6.9			9.30	9.30	9.30
	15 FOLLONICA	↑ km 0	0.0	0.0	239.0	9.45	9.45	9.45
	63 Potassa	↔ sp.151	8.0	8.0	231.0	9.56	9.57	9.57
	62 Ribolla	↑ sp.31	12.0	20.0	219.0	10.12	10.13	10.15
	377 Roccastrada	↔ sp.157	14.2	34.2	204.8	10.32	10.35	10.37
	125 Stazione di Roccastrada	↑ sp.48	6.0	40.2	198.8	10.40	10.43	10.46
	90 P.L.	↑ sp.48	3.7	43.9	195.1	10.45	10.48	10.51
	60 Paganico	↔ sp.64	4.5	48.4	190.6	10.51	10.54	10.58
PROVINCIA DI SIENA								
	145 Sant'Angelo Scalo	↔ P.L. - sp.14	14.5	62.9	176.1	11.12	11.16	11.20
	405 Sant'Angelo in Colle	↑ sp.14	6.6	69.5	169.5	11.22	11.27	11.32
	631 Passo del Lume Spento	↑ sp.14	5.8	75.3	163.7	11.31	11.36	11.42
	553 Montalcino	↑ sp.14	3.2	78.5	160.5	11.35	11.40	11.46
	243 Ins. ss.2 - Cassia	↔ ss.2	7.2	85.7	153.3	11.45	11.50	11.57
	405 San Quirico d'Orcia	↑ v.d.Fossi-sr.2	6.1	91.8	147.2	11.54	12.00	12.07
	313 Bv. per Chianciano	↔ sp.40	15.4	107.2	131.8	12.15	12.22	12.30
	551 La Foce	↑ sp.40	5.3	112.5	126.5	12.28	12.37	12.46
	453 Chianciano Terme	↑ sp.146	6.0	118.5	120.5	12.36	12.45	12.55
	327 Querce al Pino	↑ sp.146	8.5	127.0	112.0	12.47	12.57	13.07
	352 Chiusi	↑ sp.146	3.4	130.4	108.6	12.52	13.02	13.13
PROVINCIA DI PERUGIA								
	240 Po' Bandino	↑ sr.142	2.8	133.2	105.8	12.56	13.06	13.17
	260 Moiano	↔ sp.309	4.8	138.0	101.0	13.03	13.13	13.24
	383 La Torretta	↑ sp.309	6.8	144.8	94.2	13.12	13.23	13.35
	290 Piegara	↔ sr.220	2.2	147.0	92.0	13.15	13.26	13.38
	233 Svinc. di Tavernelle	↑ sr.220	6.1	153.1	85.9	13.23	13.35	13.47
	273 Svinc. di Mugnano	↑ sr.220	10.0	163.1	75.9	13.37	13.49	14.03
	239 Castel del Piano	↑ sp.318	7.0	170.1	68.9	13.47	13.59	14.13
	268 San Martino in Colle	↔ ss.318	7.6	177.7	61.3	13.58	14.10	14.25
	189 Torgiano	↔ sp.403	7.7	185.4	53.6	14.08	14.21	14.36
	185 Passaggio	↑ sp.403	6.0	191.4	47.6	14.16	14.29	14.45
	191 Cannara	↔ v.Sant'Angelo	9.6	201.0	38.0	14.29	14.44	15.00
	220 Spello	↑ v.Pasciana	8.6	209.6	29.4	14.41	14.56	15.13
	234 Foligno	↑ sr.316	3.4	213.0	26.0	14.46	15.01	15.18
	258 Bv. per Colfiorito	↔ via Corta di Colle-sp.449	3.4	216.4	22.6	14.51	15.06	15.24
	412 Colle di San Lorenzo	↔ ss.77	1.8	218.2	20.8	14.57	15.13	15.31
	562 Casenove	↔ v.Macerata-ss.77	9.0	227.2	11.8	15.09	15.26	15.44
	821 Valico di Colfiorito	↑ ss.77	7.7	234.9	4.1	15.21	15.38	15.57
	760 COLFIORITO	↑ ss.77	4.1	239.0	0.0	15.26	15.44	16.03

NOTE:

-  **Traguardo Volante:**
km 170.1 Castel del Piano
-  **Gran Premio della Montagna:**
km 75.3 - Passo del Lume Spento - m 631
km 112.5 - La Foce - m 551
km 234.9 - Valico di Colfiorito - m 821 Sup.
-  **Feed/Litter zone:** km 32 - 68 - 103- 140 - 176 - 211
-  **Litter zone:** km 236
-  **Galleria/Tunnel:** km
-  **Passaggio a Livello/Level Crossing:** km 43.9 - 62.9