

Tappa
07





cronotabella

0,10 cm


km 40,6


venerdì, maggio 10, 2024

D = 400 m

Quota			DISTANZE			Primo corridore 47	Ultimo Corridore 51	Tempo Medio 49	
			par- ziali	per- corse	da per- correre				
PROVINCIA DI PERUGIA									
	234	FOLIGNO	↑ v.F.Ili Bandiera	0,0	0,0	40,6	13:00	16:22	12.00.00 m.
	207	Spello (via Mausoleo)	↔	5,8	5,8	34,8	13.06	16.28	12.06.18 m.
	226	Spello	↔ v.Centrale Umbra	1,4	7,2	33,4	13.08	16.29	12.08.04 m.
	212	Bv. per Zona Industriale	↔ v.dell'Industria	2,0	9,2	31,4	13.10	16.31	12.10.15 m.
	208	Capitan Loreto	↑ v.d.Paduletto	2,4	11,6	29,0	13.13	16.34	12.12.51 m.
	205	Svinc. di Rivotorto (ss.75)	↑ v.Ottone IV	3,6	15,2	25,4	13.17	16.38	12.16.45 m.
	216	Santa Maria degli Angeli	↑ v.D'Annunzio-v.Repubblica-v.Bec	3,4	18,6	22,0	13.21	16.42	12.21.04 m.
	207	Bastia Umbra	↔ v.Torginanesa	3,5	22,1	18,5	13.25	16.45	12.24.52 m.
	198	Ospedalicchio	↔ v.S.Padre Pio	4,7	26,8	13,8	13.31	16.50	12.29.58 m.
	184	Ponte San Giovanni	↑ Ponte F.Tevere-Str. Tiberina Nord	5,0	31,8	8,8	13.36	16.56	12.35.24 m.
	201	Ponte Valleceppi	↔ Str. Perugia-P.te Valleceppi	2,2	34,0	6,6	13.39	16.58	12.38.12 m.
	355	Casaglia	↑ v.d.Narcisi-v.Dal Pozzo	1,5	35,5	5,1	13.44	17.03	12.42.53 m.
	408	Monteluca	↔ v.d.Pozzo-v.14 Novembre	2,5	38,0	2,6	13.48	17.06	12.46.03 m.
	475	PERUGIA	↑ Corso Vannucci	2,6	40,6	0,0	13.52	17.09	12.49.43 m.

NOTES:

 Partenza primo corridore: circa 13:00

 Arrivo ultimo corridore: circa 17:10

 Tempi intermedi

km 18.6 - Santa Maria degli Angeli

km 34 - Ponte Valleceppi

 Gran Premio della Montagna:

km 40.6 - PERUGIA - m 475 (4ª cat.-arr)