











Tappa
11**FOIANO DI VAL FORTORE - FRANCAVILLA AL MARE**

km 207





cronotabella

mercoledì, maggio 15, 2024

D = 1850 m

Quota			DISTANZE			ORA DI PASSAGGIO			
			par- ziali	per- corse	da per- correre	media km/ora			
						44	42	40	
PROVINCIA DI BENEVENTO									
>>>>>									
	518	FOIANO DI VAL FORTORE	↑ Start Village	3,6			12.05	12.05	12.05
	443	FOIANO DI VAL FORTORE	↑ km 0	0,0	0,0	207,0	12.15	12.15	12.15
	365	Ponte Fiume Fortore	↑ ss.369	3,3	3,3	203,7	12.19	12.19	12.19
	598	San Bartolomeo in Galdo	↪ v.Valfortore-v.Reg.Margherita	6,6	9,9	197,1	12.29	12.30	12.31
PROVINCIA DI FOGGIA									
	347	Ins. ss.17	↑ ss.17	13,3	23,2	183,8	12.46	12.48	12.49
	208	Viadotto Fiume Fortore	↑ ss.645	10,4	33,6	173,4	12.59	13.01	13.03
PROVINCIA DI CAMPOBASSO									
	235	Ins. ss.645	↑ ss.645	6,3	39,9	167,1	13.08	13.11	13.14
	690	Pietracatella	↩ v.Roma-v.Fontanelle-ss.212	8,5	48,4	158,6	13.30	13.34	13.39
	656	Sant'Elia a Pianisi	↪ sp.40	6,6	55,0	152,0	13.38	13.43	13.48
	682	Ripabottoni Stazione	↑ ss.87	8,3	63,3	143,7	13.50	13.56	14.02
	670	galleria	↑ 30m	3,9	67,2	139,8	13.55	14.01	14.07
	621	Bonefro-Santa Croce Stazione	↩ sp.159	1,4	68,6	138,4	13.57	14.03	14.09
	640	P.L.	↑ ss.87	0,8	69,4	137,6	13.58	14.04	14.10
	635	Casacalenda	↑ ss.87	5,1	74,5	132,5	14.04	14.11	14.17
	485	P.L.	↑ ss.87	4,8	79,3	127,7	14.10	14.17	14.24
	365	Larino	↑ ss.87	8,3	87,6	119,4	14.21	14.28	14.35
	405	San Leonardo	↑ ss.87	1,8	89,4	117,6	14.24	14.30	14.38
	16	Svinc. Portocannone	↑ ss.87	17,9	107,3	99,7	14.46	14.54	15.03
	26	Svinc. Tangenziale di Termoli	↑ ss.87	4,0	111,3	95,7	14.52	15.00	15.09
	30	Ins. ss.16	↑ ss.16	2,4	113,7	93,3	14.55	15.04	15.13
	10	Termoli	↩ Lung. Colombo	3,1	116,8	90,2	14.59	15.08	15.18
	12	Ins. ss.16	↪ ss.16	8,4	125,2	81,8	15.12	15.21	15.31
PROVINCIA DI CHIETI									
	5	San Salvo Marina	↑ ss.16	12,0	137,2	69,8	15.26	15.36	15.47
	23	Marina di vasto	↑ ss.16	5,9	143,1	63,9	15.35	15.45	15.57
	21	Svinc. A14 Casalbordino	↑ ss.16	13,0	156,1	50,9	15.51	16.02	16.14
	3	Fossacesia Marina	↑ Lungomare-ss.16	16,4	172,5	34,5	16.11	16.23	16.36
	14	Marina di San Vito	↑ ss.16	9,4	181,9	25,1	16.25	16.37	16.51
	39	Ortona	↑ ss.16	6,6	188,5	18,5	16.34	16.47	17.02
	41	galleria	↑ 330m	0,2	188,7	18,3	16.34	16.48	17.02
	4	Postilli	↑ ss.16	10,3	199,0	8,0	16.47	17.01	17.16
	4	Bv. per Francavilla al Mare	↪ v.Pola-v.Nettuno	4,2	203,2	3,8	16.52	17.06	17.21
	3	FRANCAVILLA AL MARE	↑ Lungomare	3,8	207,0	0,0	16.57	17.11	17.26

NOTE:

-  **Traguardo Volante:**
- km 74.5 Casacalenda
- km 172.5 Fossacesia Marina
-  **Gran Premio della Montagna:**
- km 48.4 - Pietracatella - m 690 (3ª cat.)
-  **Galleria/Tunnel:** km 67.2 - 188.7
-  **Passaggio a Livello/Level Crossing:** km 69.4 - 79.3