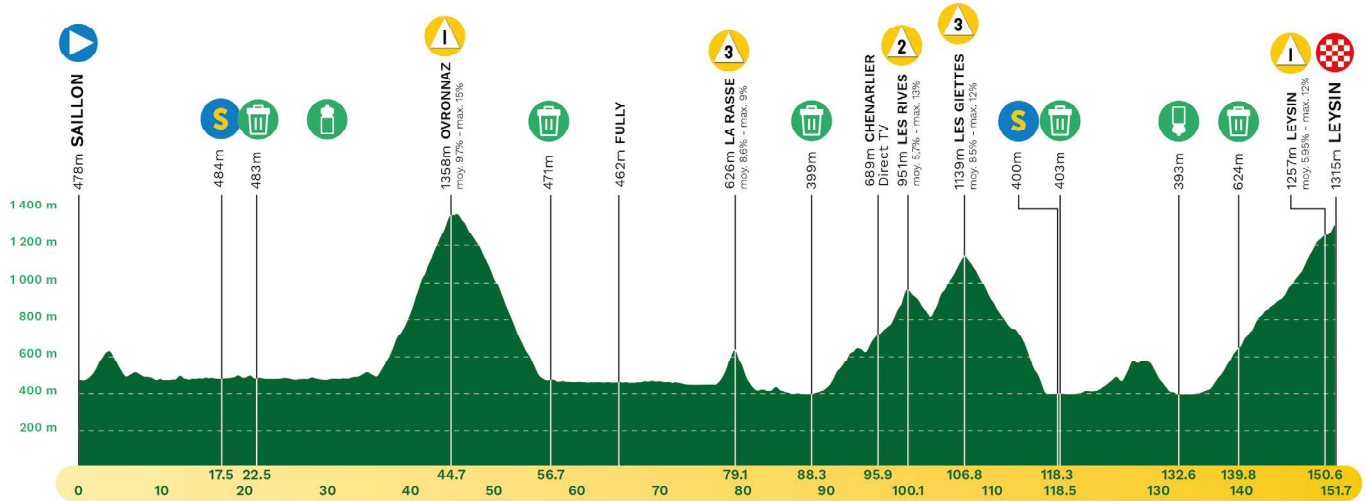


# 4<sup>E</sup> ÉTAPE

## SAILLON - LEYSIN | 27 AVRIL 2024

151,7 km











**4ème étape Saillon - Leysin 151,7 km** **Samedi 27 avril 2024**

Montée 3536 ▲ Temps prévu 3h 56min  
 Descente 2705 ▼ Moyenne horaire 38.5 km/h

Kilomètres		Horaires (Heure locale)				
altitude	du départ de l'arrivée	Lieu	Caravane	37.0	38.5	40.0
			km/h	km/h	km/h	

**Contrôle des signatures jusqu'à 11h40**














<b>DN</b>	Neutralisation 3 km	Saillon, Route des Bains de Saillon, giratoire, à gauche, Av. des Comtes de Savoie, bifurcation, à droite, Vers le Scex, Rue du Bourg, à gauche, Place du Bourg, à droite, Rue des Remparts, Sous les Bercles, tout droit, Route de Vernayaz, giratoire, à gauche, Sion, Rue de St-Laurent				11:05	11:50	11:50	11:50
<b>D</b>	483	0.0	151.7	<b>Départ, Saillon</b>	<b>Pont de Salentze - Point 483</b>	11:10	11:55	<b>11:55</b>	11:55
	471	0.4	151.3	<b>Leytron</b>	ilot		11:55	<b>11:55</b>	11:55
	471	1.2	150.5		bifurcation, tout droit, Ovronnaz - Chamoson		11:56	<b>11:56</b>	11:56
	475	1.3	150.4		bifurcation, tout droit, Chamoson		11:56	<b>11:56</b>	11:56
	478	1.6	150.1		rétrécissement		11:57	<b>11:57</b>	11:57
	596	2.9	148.8	<b>Chamoson</b>			11:59	<b>11:59</b>	11:59
	620	3.3	148.4		rétrécissement		12:00	<b>12:00</b>	12:00
	627	3.8	147.9		bifurcation, tout droit, ilot		12:01	<b>12:00</b>	12:00
	584	4.4	147.3		ilot		12:01	<b>12:01</b>	12:01
	490	5.7	146.0	<b>Ardon</b>			12:02	<b>12:02</b>	12:02
	489	5.7	146.0		giratoire, à droite, Lausanne - Martigny		12:02	<b>12:02</b>	12:02
	517	6.9	144.8		berme centrale, par les 2 côtés		12:04	<b>12:04</b>	12:03
	494	8.4	143.3		giratoire, à gauche, par la gauche, Riddes		12:06	<b>12:05</b>	12:05
	485	9.1	142.6		bifurcation, à droite, Riddes		12:07	<b>12:06</b>	12:06
	475	9.5	142.2		rétrécissement		12:07	<b>12:07</b>	12:06
	475	9.6	142.1	<b>Riddes</b>			12:08	<b>12:07</b>	12:07
	480	9.6	142.1		giratoire, à gauche, par la gauche, Aproz, Route d'Aproz		12:08	<b>12:07</b>	12:07



4ème étape Saillon - Leysin 151,7 km							Samedi 27 avril 2024		
Montée		3536 ▲		Temps prévu 3h 56min					
Descente		2705 ▼		Moyenne horaire 38.5 km/h					
altitude	Kilomètres		Lieu	Horaires (Heure locale)					
	du départ	de l'arrivée		Caravane	37.0 km/h	38.5 km/h	40.0 km/h		
483	9.7	142.0							
	483	9.7	142.0						
	478	11.5	140.2						
	482	15.3	136.4						
	484	17.5	134.2	<b>SPRINT</b>					
	486	17.6	134.1	<b>Aproz</b>					
	486	17.6	134.1						
	486	18.7	133.0						
	490	20.7	131.0						
	490	20.7	131.0						
	486	21.0	130.7						
	486	21.3	130.4						
	483	22.5	129.2	<b>Zone de déchets 500m</b>					
	481	24.3	127.4						
	481	24.9	126.8						
	481	25.1	126.6						
	478	27.4	124.3						
	478	27.5	124.2						
	479	27.6	124.1						
	482	31.3	120.4						
	481	31.4	120.3						
	481	31.5	120.2						
	485	32.6	119.1						
	492	33.0	118.7						
	493	33.1	118.6						
	496	34.3	117.4						
	516	34.6	117.1						
	517	35.8	115.9	<b>Ardon</b>					
	516	35.8	115.9						
	518	35.8	115.9	<b>Début GPM 1 Ovronnaz</b>	8,9km, pente moy. 9,7%, max. 15%				
	584	37.1	114.6						
	609	37.3	114.4	<b>Chamoson</b>					
	628	37.7	114.0						
	628	37.7	114.0						
	652	37.9	113.8						
	676	38.1	113.6						
	691	38.2	113.5						
	699	38.5	113.2						
	720	38.7	113.0	<b>Grugnay</b>					
	740	38.8	112.9						
	1050	41.6	110.1	<b>Mayens de Chamoson</b>					
	1358	44.7	107.0	<b>GPM 1 Ovronnaz</b>					
	1358	44.9	106.8	<b>Ovronnaz</b>					
	11353	46.1	105.6						
	1333	46.2	105.5						
	1227	47.9	103.8						
	1044	50.1	101.6	<b>Dugny</b>					

4<sup>E</sup> ÉTAPE

## SAILLON - LEYSIN | 27 AVRIL 2024

151,7 km

4ème étape Saillon - Leysin 151,7 km							Samedi 27 avril 2024		
Montée		3536 ▲		Temps prévu 3h 56min					
Descente		2705 ▼		Moyenne horaire 38.5 km/h					
altitude	Kilomètres		Lieu		Caravane	Horaires (Heure locale)			
	du départ	de l'arrivée				37.0 km/h	38.5 km/h	40.0 km/h	
805	52.3	99.4	<b>Montagnon</b>		12:32	13:17	<b>13:14</b>	13:11	
514	55.4	96.3	<b>Leytron</b>			13:21	<b>13:17</b>	13:14	
505	55.5	96.2		îlot		13:21	<b>13:17</b>	13:14	
491	55.7	96.0		bifurcation, à droite, Martigny		13:21	<b>13:17</b>	13:14	
471	56.7	95.0		îlot		13:22	<b>13:18</b>	13:15	
	471	56.7	95.0	<b>Zone de déchets 500m</b>		13:22	<b>13:18</b>	13:15	
	483	57.2	94.5	<b>Saillon</b>		13:23	<b>13:19</b>	13:16	
	472	57.5	94.2		giratoire, tout droit, par les 2 côtés, Lausanne - Martigny	12:38	13:23	<b>13:19</b>	13:16
	466	57.9	93.8		3 îlots à suivre		13:23	<b>13:20</b>	13:17
	466	58.6	93.1		îlot		13:24	<b>13:21</b>	13:18
	466	58.6	93.1		bifurcation, à gauche, par la gauche, Brig - Sion		13:24	<b>13:21</b>	13:18
	465	59.0	92.7		giratoire, à droite, Martigny - Fully		13:25	<b>13:21</b>	13:18
	462	62.6	89.1	<b>Fully</b>		13:30	<b>13:26</b>	13:23	
	462	62.9	88.8		îlot		13:30	<b>13:27</b>	13:23
	461	63.1	88.6		îlot		13:31	<b>13:27</b>	13:23
	461	63.6	88.1		îlot		13:31	<b>13:27</b>	13:24
	461	64.0	87.7		îlot		13:32	<b>13:28</b>	13:24
	461	65.1	86.6		giratoire, tout droit, par la droite, Lausanne - Martigny		13:33	<b>13:29</b>	13:26
	461	66.3	85.4		îlot		13:35	<b>13:31</b>	13:27
	462	67.8	83.9		îlot		13:37	<b>13:33</b>	13:29
	463	68.0	83.7		îlot		13:37	<b>13:33</b>	13:29
	463	68.1	83.6		giratoire, à droite, par la droite, Collonges - Dorénaz		13:37	<b>13:33</b>	13:30
	463	68.2	83.5		rétrécissement	12:52	13:37	<b>13:33</b>	13:30
	461	69.4	82.3		rétrécissement		13:39	<b>13:35</b>	13:31
	456	72.6	79.1		bifurcation, à droite, Collonges - Dorénaz		13:43	<b>13:39</b>	13:35
	451	72.7	79.0		giratoire, à gauche, par la gauche, Lausanne - Collonges		13:44	<b>13:39</b>	13:35
	451	72.8	78.9	<b>Dorénaz</b>	îlot		13:44	<b>13:39</b>	13:35
	451	73.1	78.6		2 îlots à suivre		13:44	<b>13:40</b>	13:36
	450	73.8	77.9		îlot		13:45	<b>13:41</b>	13:37
	449	75.6	76.1	<b>Collonges</b>			13:47	<b>13:43</b>	13:39
	449	75.8	75.9		bifurcation, à gauche, Lausanne		13:48	<b>13:43</b>	13:39
	449	76.5	75.2		giratoire, à droite, Lausanne - St-Maurice		13:49	<b>13:44</b>	13:40
	449	77.0	74.7		berme centrale, par la gauche		13:49	<b>13:45</b>	13:41
	449	77.0	74.7		bifurcation, à gauche, Evionnaz - La Rasse		13:49	<b>13:45</b>	13:41
	453	77.1	74.6	<b>Evionnaz</b>			13:50	<b>13:45</b>	13:41
	453	77.1	74.6	<b>Début GPM 3 La Rasse</b>	2 km, pente moy. 8,6%, max.9%		13:50	<b>13:45</b>	13:41
	458	77.2	74.5		rétrécissement		13:50	<b>13:45</b>	13:41
	475	77.6	74.1		bifurcation, à gauche, Mex - La Rasse		13:51	<b>13:46</b>	13:42
	537	78.2	73.5	<b>La Rasse</b>			13:52	<b>13:47</b>	13:43
	626	79.1	72.6	<b>GPM 3 La Rasse</b>		12:09	13:54	<b>13:49</b>	13:45
	595	79.5	72.2		bifurcation, à droite, St-Maurice - Epinassey		13:54	<b>13:50</b>	13:45
	499	80.5	71.2	<b>Epinassey</b>			13:55	<b>13:51</b>	13:46
	483	80.6	71.1		rétrécissement		13:55	<b>13:51</b>	13:46
	414	82.2	69.5		bifurcation, à gauche de l'îlot, Rte de la Cimenterie		13:57	<b>13:52</b>	13:48
	414	82.3	69.4	<b>St-Maurice</b>			13:57	<b>13:52</b>	13:48
	419	82.5	69.2		bifurcation, à droite, St-Maurice		13:57	<b>13:53</b>	13:48

4ème étape Saillon - Leysin 151,7 km							Samedi 27 avril 2024		
Montée		3536 ▲		Temps prévu		3h 56min			
Descente		2705 ▼		Moyenne horaire		38.5 km/h			
altitude	Kilomètres		Lieu		Caravane	Horaires (Heure locale)			
	du départ	de l'arrivée				37.0 km/h	38.5 km/h	40.0 km/h	
↻	422	82.6	69.1	giratoire, à gauche, par la gauche, Lausanne - Aigle	13:13	13:58	13:53	13:48	
	422	82.6	69.1	îlot		13:58	13:53	13:48	
	414	82.9	68.8	berme centrale, par la gauche		13:58	13:53	13:49	
	414	83.0	68.7	bifurcation, à gauche, Monthey		13:58	13:53	13:49	
⚡	414	83.3	68.4	rétrécissement		13:59	13:54	13:49	
⚡	414	83.5	68.2	rétrécissement		13:59	13:54	13:50	
	415	83.6	68.1	2 îlots à suivre		13:59	13:54	13:50	
↻	415	84.0	67.7	giratoire, tout droit, par la gauche, Monthey		14:00	13:55	13:50	
	415	84.1	67.6	berme centrale, par les 2 côtés		14:00	13:55	13:50	
	404	85.8	65.9	îlot		14:02	13:57	13:52	
	400	86.1	65.6	<b>Massongex</b>		14:02	13:57	13:53	
	400	86.2	65.5	îlot		14:03	13:58	13:53	
	399	86.4	65.3	2 îlots à suivre		14:03	13:58	13:53	
⚡	400	86.8	64.9	rétrécissement		14:03	13:58	13:54	
	398	87.0	64.7	îlot		14:04	13:59	13:54	
	397	87.3	64.4	2 îlots à suivre		14:04	13:59	13:54	
↻	397	87.8	63.9	giratoire, à gauche, par la gauche, Monthey		14:05	14:00	13:55	
🗑️	399	88.3	63.4	<b>Zone de déchets 500m</b>		14:06	14:00	13:56	
↻	403	88.8	62.9	giratoire, tout droit, par les 2 côtés, Monthey		14:06	14:01	13:56	
	394	89.3	62.4	<b>Monthey</b>		14:07	14:02	13:57	
	408	89.3	62.4	îlot		14:07	14:02	13:57	
↻	412	89.7	62.0	giratoire, tout droit, Lausanne - Evian		14:07	14:02	13:57	
↻	420	90.1	61.6	giratoire, tout droit, par les 2 côtés, Lausanne - Evian		14:08	14:03	13:58	
↻	420	90.3	61.4	giratoire, à gauche, par la gauche, Choëx - Les Giettes		14:08	14:03	13:58	
	420	90.3	61.4	<b>Début GPM 2 Les Rives</b> 9,8km, pente moy. 5,7%, max. 13%		14:08	14:03	13:58	
	478	91.1	60.6	bifurcation, tout droit, Les Giettes - Choëx		14:10	14:05	14:00	
	525	91.5	60.2	îlot	13:26	14:11	14:06	14:01	
	560	92.6	59.1	<b>Choëx</b>		14:14	14:08	14:03	
⚡	596	92.9	58.8	rétrécissement		14:14	14:09	14:04	
	605	93.0	58.7	bifurcation, à droite, Les Giettes - Choëx		14:15	14:09	14:04	
⚡	614	93.2	58.5	rétrécissement		14:15	14:10	14:04	
⚡	640	93.8	57.9	rétrécissement		14:16	14:11	14:06	
	648	94.2	57.5	bifurcation, à droite, Rte d'Outre-Vièze		14:17	14:12	14:07	
⚡	648	94.3	57.4	rétrécissement		14:18	14:12	14:07	
	617	95.0	56.7	bifurcation, à gauche, Troistorrents - Chenarlier		14:19	14:14	14:08	
⚡	637	95.3	56.4	rétrécissement		14:20	14:14	14:09	
⚡	650	95.5	56.2	rétrécissement		14:20	14:15	14:09	
	689	95.9	55.8	<b>Chenarlier</b> <b>Direct TV</b>		14:21	14:16	14:10	
⚡	728	96.7	55.0	2 rétrécissements		14:23	14:18	14:12	
⚡	745	97.3	54.4	rétrécissement		14:25	14:19	14:14	
	751	97.7	54.0	bifurcation, à gauche, Rte des Champs		14:26	14:20	14:15	
	951	100.1	51.6	bifurcation, à gauche, Rte des Rives		14:32	14:26	14:20	
②	951	100.1	51.6	<b>GPM 2 Les Rives</b>	13:47	14:32	14:26	14:20	
	920	100.8	50.9	bifurcation, tout droit		14:33	14:27	14:21	
	800	102.8	48.9	bifurcation 90°, à droite, Rte des Giettes		14:36	14:30	14:24	
	800	102.8	48.9	<b>Début GPM 3 Les Giettes</b> 4,0km, pente moy. 8,5%, max. 12%		14:36	14:30	14:24	

4<sup>E</sup> ÉTAPE

## SAILLON - LEYSIN | 27 AVRIL 2024

151,7 km

4 <sup>ème</sup> étape Saillon - Leysin 151,7 km							Samedi 27 avril 2024		
Montée	3536 ▲		Temps prévu		3h 56min				
Descente	2705 ▼		Moyenne horaire		38.5 km/h				
altitude	Kilomètres		Lieu		Caravane	Horaires (Heure locale)			
	du départ	de l'arrivée				37.0 km/h	38.5 km/h	40.0 km/h	
1100	106.7	45.0	<b>Les Giettes</b>			14:48	<b>14:41</b>	14:35	
1139	106.9	44.8		<i>bifurcation, à gauche, Vérossaz</i>		14:48	<b>14:41</b>	14:35	
	1139	106.8	44.9	<b>GPM 3 Les Giettes</b>		14:48	<b>14:41</b>	14:35	
1110	107.5	44.2		<i>Descente étroite sur 9 km</i>		14:48	<b>14:42</b>	14:35	
906	110.0	41.7	<b>La Doey</b>			14:51	<b>14:44</b>	14:38	
834	111.1	40.6	<b>Les Haussex</b>			14:52	<b>14:45</b>	14:39	
812	111.5	40.2		<i>bifurcation, à gauche, virage 150°, Massongex</i>		14:52	<b>14:45</b>	14:39	
794	111.7	40.0		<i>bifurcation, tout droit</i>		14:52	<b>14:46</b>	14:39	
741	113.0	38.7		<i>bifurcation, à droite</i>	14:09	14:54	<b>14:47</b>	14:40	
402	116.4	35.3	<b>Massongex</b>			14:57	<b>14:50</b>	14:43	
399	116.8	34.9		<i>bifurcation, à gauche, Rte des llettes</i>		14:57	<b>14:50</b>	14:44	
	399	117.3	34.4		<i>traversée rails de trains</i>	14:58	<b>14:51</b>	14:44	
	398	117.8	33.9		<i>giratoire, tout droit, par les 2 côtés</i>	14:59	<b>14:52</b>	14:45	
398	117.9	33.8	<b>Monthey</b>			14:59	<b>14:52</b>	14:45	
	400	118.3	33.4	<b>SPRINT</b>		14:59	<b>14:52</b>	14:46	
	403	118.5	33.2		<i>giratoire, à droite, par la droite, Bex - Martigny</i>	15:00	<b>14:53</b>	14:46	
	403	118.5	33.2	<b>Zone de déchets 500m</b>		15:00	<b>14:53</b>	14:46	
	397	119.5	32.2		<i>giratoire, tout droit, par les 2 côtés, Lausanne - Martigny</i>	15:01	<b>14:54</b>	14:47	
	401	120.6	31.1		<i>îlot</i>	15:03	<b>14:55</b>	14:49	
	407	121.0	30.7		<i>giratoire, tout droit, par les 2 côtés, Martigny - Lavey</i>	15:03	<b>14:56</b>	14:49	
	417	121.5	30.2		<i>giratoire, à gauche, par la gauche, Lausanne - Aigle</i>	15:04	<b>14:56</b>	14:50	
	417	121.7	30.0	<b>Bex</b>		15:04	<b>14:57</b>	14:50	
	412	121.9	29.8		<i>giratoire, tout droit, par les 2 côtés, Aigle - Lausanne</i>	15:04	<b>14:57</b>	14:50	
	412	122.4	29.3		<i>giratoire, tout droit, par les 2 côtés, Aigle - Lausanne</i>	15:05	<b>14:58</b>	14:51	
	412	122.4	29.3		<i>rails de trains</i>	15:05	<b>14:58</b>	14:51	
	417	123.0	28.7		<i>bifurcation, à droite, Rte des Placettes</i>	15:06	<b>14:58</b>	14:52	
	417	123.2	28.5		<i>bifurcation, à gauche, Rte d'Aigle</i>	15:06	<b>14:59</b>	14:52	
	421	123.3	28.4		<i>bifurcation, à droite, Les Dévens</i>	15:06	<b>14:59</b>	14:52	
	485	125.0	26.7	<b>Les Dévens</b>	14:24	15:09	<b>15:01</b>	14:54	
	488	125.1	26.6		<i>ralentisseur</i>	15:09	<b>15:01</b>	14:54	
	490	125.2	26.5		<i>bifurcation, à gauche, Rte de Salaz</i>	15:09	<b>15:01</b>	14:54	
	488	125.3	26.4	<b>Salaz</b>		15:09	<b>15:01</b>	14:54	
	484	125.4	26.3		<i>bifurcation, tout droit</i>	15:09	<b>15:02</b>	14:55	
	481	125.5	26.2		<i>bifurcation, à gauche, Rte de Salaz</i>	15:09	<b>15:02</b>	14:55	
	469	125.8	25.9		<i>bifurcation, à droite, Abbaye de Salaz</i>	15:10	<b>15:02</b>	14:55	
	467	126.0	25.7		<i>bifurcation, à droite, Les Fontaines - Antagnes + rétrécissement</i>	15:10	<b>15:02</b>	14:55	
	479	126.2	25.5	<b>Les Fontaines</b>		15:10	<b>15:03</b>	14:56	
	499	126.4	25.3		<i>bifurcation, à droite, Rte du Pissot</i>	15:11	<b>15:03</b>	14:56	
	562	127.0	24.7	<b>Antagnes</b>	<i>rétrécissement</i>	15:12	<b>15:04</b>	14:57	
	581	127.2	24.5		<i>bifurcation, à gauche, Ollon</i>	15:12	<b>15:05</b>	14:58	
	577	127.3	24.4		<i>rétrécissement</i>	15:13	<b>15:05</b>	14:58	
	564	127.5	24.2		<i>2 rétrécissements</i>	15:13	<b>15:05</b>	14:58	
	558	128.6	23.1		<i>rétrécissement</i>	15:14	<b>15:07</b>	14:59	
	559	129.5	22.2		<i>bifurcation, à gauche, Ollon</i>	15:16	<b>15:08</b>	15:00	
	514	130.0	21.7	<b>Ollon</b>		15:16	<b>15:08</b>	15:01	
	476	130.5	21.2		<i>bifurcation, à gauche, Aigle - Bex</i>	15:17	<b>15:09</b>	15:01	

4ème étape Saillon - Leysin 151,7 km							Samedi 27 avril 2024		
Montée		3536 ▲		Temps prévu 3h 56min					
Descente		2705 ▼		Moyenne horaire 38.5 km/h					
altitude	Kilomètres		Lieu		Horaires (Heure locale)				
	du départ	de l'arrivée			Caravane	37.0 km/h	38.5 km/h	40.0 km/h	
456	130.9	20.8		<i>ralentisseur</i>	15:17	15:09	15:02		
401	131.8	19.9		<i>giratoire, à droite, par la droite, Aigle</i>	15:18	15:10	15:03		
393	132.6	19.1		<i>bifurcation, tout droit, Autoroute</i>	14:34	15:19	15:03		
393	134.4	17.3		<i>berme centrale, par la droite</i>	15:21	15:13	15:06		
393	134.5	17.2		<i>bifurcation, à droite, Pillon - Les Mosses</i>	15:21	15:13	15:06		
393	134.6	17.1	<b>Aigle</b>		15:21	15:13	15:06		
396	134.7	17.0		<i>2 îlots à suivre</i>	15:22	15:13	15:06		
401	135.0	16.7		<i>giratoire, à gauche, par la gauche, Les Glariers</i>	15:22	15:14	15:06		
399	135.3	16.4		<i>îlot</i>	15:22	15:14	15:07		
415	136.0	15.7		<i>bifurcation, à droite, Les Mosses</i>	15:23	15:15	15:08		
417	136.1	15.6		<i>giratoire, tout droit, par la gauche, Les Mosses - Leysin</i>	15:23	15:15	15:08		
423	136.5	15.2		<i>bifurcation, à gauche, par la gauche de l'îlot, Les Mosses</i>	15:24	15:16	15:08		
423	136.5	15.2		<i>traversée des voies, restez à droite</i>	15:24	15:16	15:08		
428	136.6	15.1	<b>Début GPM 1 Leysin</b>	<i>14km, pente moy.5,95%, max.12%</i>	15:24	15:16	15:08		
624	139.8	11.9	<b>Zone de déchets 500m</b>		15:32	15:23	15:16		
770	142.2	9.5		<i>galerie sur 500m</i>	15:38	15:29	15:21		
963	146.3	5.4		<i>bifurcation, à gauche, Leysin</i>	15:47	15:38	15:30		
975	146.6	5.1		<i>bifurcation, à gauche, Leysin</i>	15:48	15:39	15:31		
1039	147.3	4.4	<b>Cergnat</b>		15:50	15:41	15:32		
1230	149.7	2.0		<i>îlot</i>	15:56	15:46	15:38		
1257	150.6	1.1	<b>GPM 1 Leysin</b>		15:58	15:48	15:40		
1315	151.7	0.0	<b>Arrivée Leysin</b>	<b>Route de la Cité</b>	15:15	16:00	15:51	15:42	

