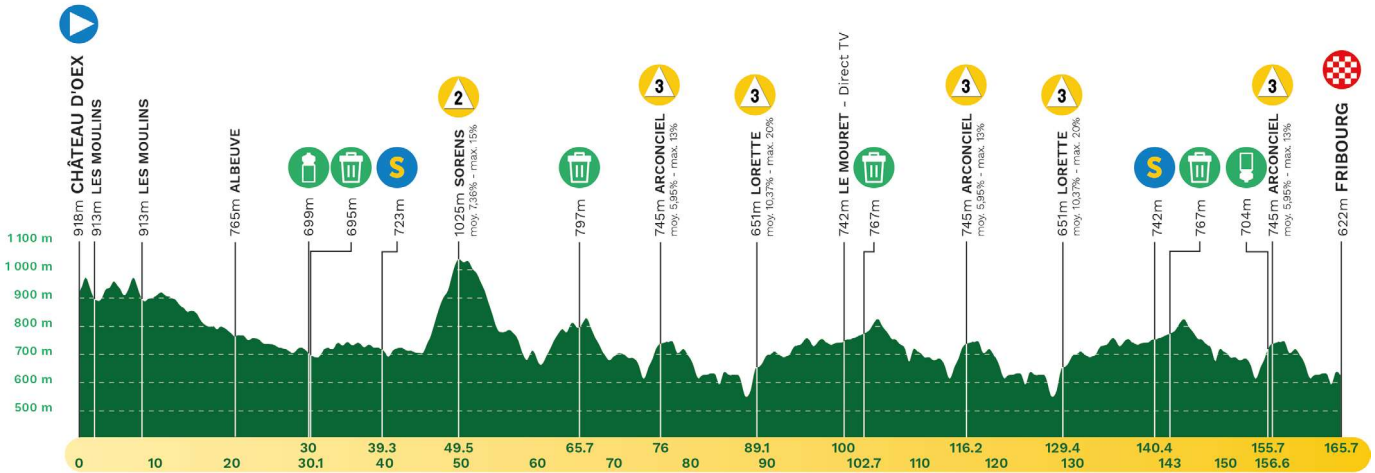


1ÈRE ÉTAPE

CHÂTEAU-D'ŒX - FRIBOURG | 24 AVRIL 2024

165,7 km



1ère étape Château-d'Oex - Fribourg 165,7 km Mercredi 24 avril 2024

Montée 2617 ▲ Temps prévu 3h 56min

Descente 2908 ▼ Moyenne horaire 42,0 km/h

Kilomètres			Horaires (Heure locale)		
altitude	du départ	de l'arrivée	Lieu	Caravane	
				40,5	42,0
				km/h	km/h
					43,5
					km/h

Contrôle des signatures jusqu'à 13h15

Neutralisation 1,6 km	Château-d'Oex, Grand-Rue, à droite, Route de la Gare, à droite, Route de Saanen, giratoire, à gauche, Route des Mosses, départ après le pont, hauteur de la grange sur la droite	12:40	13:25	13:25	13:25
-----------------------	--	-------	-------	-------	-------

D	896	0.0	165.7	Château-d'Oex	Route du Col des Mosses	12:45	13:30	13:30	13:30
	974	0.9	164.8		bifurcation, à droite, Bulle - Les Moulins, îlot		13:31	13:31	13:31
	913	1.8	163.9	Les Moulins			13:32	13:32	13:32
	890	2.1	163.6		bifurcation, à droite, Saanen - Château-d'Oex		13:33	13:32	13:32
	931	3.8	161.9		bifurcation, à gauche, Route du Fragolet		13:35	13:35	13:35
	933	4.0	161.7		bifurcation, tout droit, Village - Grand-Rue		13:35	13:35	13:35
	960	4.5	161.2	Château-d'Oex	passage sur la ligne de départ		13:36	13:36	13:36
	961	4.6	161.1		bifurcation, à droite, Toutes Directions, Rue de la Gare		13:36	13:36	13:36
	946	4.8	160.9		bifurcation, à droite, Aigle - Bulle, îlot		13:37	13:36	13:36
	929	5.4	160.3		giratoire, à gauche, Aigle - Les Mosses - L'Etivaz		13:38	13:38	13:37
	974	7.0	158.7		bifurcation, à droite, Bulle - Les Moulins, îlot		13:41	13:41	13:40
	913	8.0	157.7	Les Moulins			13:42	13:42	13:41
	890	8.3	157.4		bifurcation, tout droit, Bulle - Rossinière		13:42	13:42	13:41
	886	9.4	156.3		îlot		13:44	13:43	13:43
	914	10.4	155.3	Rossinière			13:45	13:44	13:44
	868	13.6	152.1	La Tine			13:49	13:48	13:47
	800	16.7	149.0	Montbovon			13:52	13:51	13:51
	797	16.9	148.8		passage à niveau		13:52	13:52	13:51

1ère étape Château-d'Oex - Fribourg 165,7 km							Mercredi 24 avril 2024			
Montée		2617 ▲		Temps prévu 3h 56min						
Descente		2908 ▼		Moyenne horaire 42,0 km/h						
Kilomètres				Horaires (Heure locale)						
altitude	du départ	de l'arrivée	Lieu		Caravane	40,5	42,0	43,5		
						km/h	km/h	km/h		
	794	16.9	148.8	<i>rails sur la droite sur 200m., rester sur la voie de gauche</i>		13:07	13:52	13:52	13:51	
	765	20.6	145.1	Albeuve			13:57	13:56	13:55	
	770	21.4	144.3	Neirivue			13:58	13:57	13:56	
	756	23.0	142.7	Villars-sous-Mont			14:00	13:58	13:57	
	758	23.2	142.5		<i>îlot</i>		14:00	13:59	13:58	
	754	23.4	142.3		<i>4 îlots à suivre</i>	13:15	14:00	13:59	13:58	
	714	26.8	138.9	Enney			14:04	14:03	14:02	
	718	29.3	136.4	Epagny			14:07	14:06	14:04	
	715	29.4	136.3	<i>giratoire, tout droit, Bulle - Broc, par la droite de la berme centrale</i>			14:07	14:06	14:04	
	707	29.6	136.1	<i>giratoire, à droite, Jaunpass - Fribourg par Broc</i>			14:07	14:06	14:05	
	699	30.0	135.7		<i>îlot</i>		14:08	14:06	14:05	
	695	30.1	135.6	Zone de déchets sur 500m.			14:08	14:07	14:05	
	690	30.8	134.9	Prâ Dêrê	<i>îlot</i>		14:09	14:08	14:06	
	694	31.2	134.5	<i>giratoire, à droite, Fribourg - Jaun - Charmey</i>			14:10	14:08	14:07	
	694	31.4	134.3	<i>giratoire, tout droit</i>			14:10	14:08	14:07	
	718	31.8	133.9	<i>giratoire, tout droit, par la droite</i>			14:10	14:09	14:08	
	727	32.6	133.1	<i>2 îlots à suivre</i>			14:12	14:10	14:09	
	738	33.8	131.9	<i>bifurcation, à gauche, Fribourg, îlot</i>			14:13	14:12	14:10	
	729	34.5	131.2	Botterens			14:14	14:13	14:11	
	729	34.5	131.2	<i>9 îlots à suivre</i>			14:15	14:13	14:11	
	733	35.5	130.2	Villarbeney			14:16	14:14	14:13	
	732	37.8	127.9	Villarvolard			14:19	14:18	14:16	
	724	39.2	126.5	Corbières			14:22	14:20	14:18	
	723	39.3	126.4	SPRINT	Corbières		14:22	14:20	14:18	
	719	39.5	126.2	<i>giratoire à gauche, par la gauche, Bulle - Au Village</i>			14:22	14:20	14:18	
	695	40.4	125.3	Les Echampis			14:23	14:21	14:20	
	724	42.4	123.3	Echarlens			14:26	14:24	14:22	
	720	42.6	123.1	<i>bifurcation, à droite, Route du Village, îlot</i>			14:27	14:25	14:23	
	717	43.4	122.4	<i>giratoire, à droite, Fribourg</i>			14:28	14:26	14:24	
	706	44.1	121.6	Vuippens			14:29	14:27	14:25	
	702	45.0	120.7	<i>bifurcation, à gauche, Romont - le Châtelard - Sorens</i>		13:45	14:30	14:28	14:26	
	703	45.1	120.6	Début GPM, 2 Sorens	<i>4,36 km pente moy. 7,36% max. 15%</i>		14:30	14:28	14:26	
	763	46.1	119.6	Sorens	<i>îlot</i>		14:33	14:31	14:29	
	844	47.0	118.7	<i>rétrécissement</i>			14:36	14:34	14:31	
	877	47.3	118.4	<i>îlot</i>			14:37	14:35	14:32	
	1025	49.5	116.2	GPM 2 Sorens			14:43	14:41	14:38	
	1010	51.5	114.2	Le Châtelard			14:45	14:43	14:40	
	906	53.4	112.3	<i>rétrécissement</i>			14:47	14:45	14:42	
	903	53.5	112.2	<i>bifurcation, à gauche, Romont</i>			14:47	14:45	14:42	
	789	54.7	111.0	Grangettes			14:49	14:46	14:43	
	783	54.9	110.8	<i>bifurcation, à droite, Fribourg - Massonnens</i>			14:49	14:46	14:43	
	788	56.3	109.4	Massonnens			14:51	14:48	14:46	
	761	57.3	108.4	<i>rétrécissement</i>			14:53	14:50	14:47	
	678	58.8	106.9	Fuyens			14:56	14:52	14:50	
	706	59.3	106.4	<i>bifurcation, à droite, Bulle</i>			14:56	14:53	14:50	
	691	61.1	104.6	Orsonnens			14:59	14:56	14:53	

1^{ÈRE} ÉTAPE

CHÂTEAU-D'ŒX - FRIBOURG | 24 AVRIL 2024

165,7 km
















1ère étape Château-d'Oex - Fribourg 165,7 km							Mercredi 24 avril 2024		
Montée		2617 ▲		Temps prévu 3h 56min					
Descente		2908 ▼		Moyenne horaire 42,0 km/h					
Kilomètres				Horaires (Heure locale)					
altitude	du départ	de l'arrivée	Lieu	Caravane					
				40,5 km/h	42,0 km/h	43,5 km/h			
695	61.2	104.5		2 îlots à suivre			15:00	14:56	14:53
782	63.0	102.7		bifurcation, tout droit, Fribourg - Bulle			15:03	14:59	14:56
782	64.0	101.7	Villarlod				15:04	15:01	14:58
	797	65.7	100.0	Zone de déchets sur 500m.			15:07	15:04	15:01
	829	66.4	99.3	Vuisternens-en-Ogoz			15:08	15:04	15:01
	827	66.5	99.2	îlot			15:08	15:05	15:01
	795	67.0	98.7	îlot			14:24	15:09	15:05
	779	67.2	98.5	giratoire, à gauche, par la gauche, Fribourg			15:09	15:05	15:02
	722	68.3	97.4	Farvagny-le-Grand			15:10	15:06	15:03
	700	68.7	97.0	giratoire, tout droit, par la gauche, Fribourg			15:10	15:07	15:03
	691	69.2	96.5	bifurcation, à gauche, Fribourg			15:11	15:07	15:04
	677	69.0	96.7	Farvagny-le-Petit			14:26	15:11	15:07
	698	70.4	95.3	bifurcation, à gauche, par la gauche, Fribourg, îlot			15:12	15:08	15:05
	690	71.8	93.9	bifurcation, à droite, Corpataux			15:14	15:10	15:07
	688	72.0	93.7	Corpataux			15:14	15:11	15:07
	688	72.3	93.4	rétrécissement				15:15	15:11
	688	72.4	93.3	ralentisseur			15:15	15:11	15:08
	688	72.4	93.3	rétrécissement			15:15	15:11	15:08
	687	72.5	93.2	bifurcation, tout droit, ralentisseur			15:15	15:11	15:08
	686	72.6	93.1	7 rétrécissements à suivre			15:15	15:12	15:08
	672	73.0	92.7	îlot, ralentisseur			15:16	15:12	15:09
	616	73.7	92.0	La Tuffière			15:17	15:13	15:09
	617	73.8	91.9	Début GPM 3 Arconciel 2,15 km pente moy. 5,95% max. 13%			15:17	15:13	15:09
	704	75.1	90.6	Arconciel			15:20	15:16	15:13
	734	75.6	90.1	bifurcation, à gauche, Fribourg - Ependes			15:22	15:18	15:14
	734	75.7	90.0	bifurcation, à gauche, Fribourg - Ependes			15:22	15:18	15:14
	745	76.0	89.7	GPM 3 Arconciel			15:23	15:19	15:15
	738	77.3	88.4	Ependes			15:24	15:20	15:16
	751	77.6	88.1	bifurcation, à gauche, Fribourg - Sales - Marly			15:25	15:21	15:17
	751	77.7	88.0	bifurcation, à droite, Fribourg - Marly			15:25	15:21	15:17
	698	78.4	87.3	Sales			15:26	15:22	15:18
	693	79.7	86.1	bifurcation, à gauche, Fribourg, îlot			15:28	15:24	15:20
	617	80.9	84.8	Marly			15:30	15:25	15:21
	617	81.0	84.7	giratoire, tout droit, par les 2 côtés, Fribourg			14:45	15:30	15:25
	625	81.6	84.1	giratoire, tout droit, par la gauche, Fribourg			15:31	15:26	15:22
	633	82.5	83.2	îlot			15:32	15:28	15:23
	635	82.8	82.9	giratoire, tout droit, Fribourg			15:32	15:28	15:24
	630	82.9	82.8	îlot			15:32	15:28	15:24
	631	83.2	82.5	giratoire, tout droit, Fribourg			15:33	15:28	15:24
	624	83.4	82.3	îlot			15:33	15:29	15:25
	616	84.0	81.7	Fribourg			15:34	15:30	15:25
	632	84.3	81.4	giratoire, tout droit, par la gauche, Plateau de Pérolles			15:34	15:30	15:26
	632	84.5	81.2	îlot			15:35	15:30	15:26
	632	84.6	81.1	îlot			15:35	15:30	15:26
	622	85.1	80.6	Fribourg, 1er passage sur la ligne Boulevard Pérolles			15:36	15:31	15:27
	622	85.4	80.4	bifurcation, à gauche, Rue Frédéric Chaillet			15:36	15:31	15:27























1ère étape Château-d'Oex - Fribourg 165,7 km							Mercredi 24 avril 2024				
Montée		2617 ▲		Temps prévu 3h 56min							
Descente		2908 ▼		Moyenne horaire 42,0 km/h							
		Kilomètres			Lieu			Horaires (Heure locale)			
		altitude	du départ	de l'arrivée				Caravane	40,5 km/h	42,0 km/h	43,5 km/h
	624	85.6	80.1	giratoire, à droite, Route des Arsenaux				15:36	15:32	15:28	
	625	85.8	79.9	bifurcation, à droite, Rue des Pilettes				15:37	15:32	15:28	
	622	86.0	79.7	bifurcation, à gauche, Boulevard Pérolles				15:37	15:32	15:28	
	623	86.5	79.3	bifurcation, à droite, Basse Ville, Route Neuve				15:38	15:33	15:29	
	596	86.9	78.8	îlot				15:38	15:34	15:29	
	580	87.1	78.6	3 rétrécissements à suivre				15:38	15:34	15:30	
	548	87.4	78.3	bifurcation, à droite, Rue de la Neuveville, rétrécissement				15:39	15:34	15:30	
	534	87.8	77.9	Pont Saint-Jean, rétrécissement, ralentisseur				15:40	15:35	15:31	
	539	88.0	77.7	bifurcation, à droite, Planche Supérieure			14:55	15:40	15:35	15:31	
	539	88.0	77.7	Début GPM 3 Lorette 1,08 km, pente moy. 10,37% max. 20%				15:40	15:35	15:31	
	644	89.0	76.7	Porte de Lorette, rétrécissement, Beau Chemin				15:42	15:37	15:33	
	651	89.1	76.6	GPM 3 Lorette (50m. après la borne)				15:42	15:38	15:33	
	652	89.2	76.5	6 rétrécissements à suivre				15:44	15:39	15:35	
	653	89.4	76.3	bifurcation, à droite, Route du Lac Noir				15:43	15:39	15:34	
	658	89.8	75.9	bifurcation, tout droit, Schwarzsee			14:59	15:44	15:39	15:35	
	661	90.0	75.7	giratoire, tout droit, par la droite				15:44	15:40	15:35	
	671	89.9	75.8	îlot				15:44	15:39	15:35	
	700	90.7	75.0	Römerswil				15:45	15:41	15:36	
	686	92.5	73.2	Fromatt				15:48	15:43	15:39	
	718	94.1	71.6	Tentlingen				15:51	15:46	15:41	
	734	94.5	71.2	bifurcation, tout droit, Schwarzsee				15:51	15:46	15:42	
	748	95.3	70.4	Giffers				15:53	15:48	15:43	
	761	95.7	70.0	bifurcation, à droite, Bulle - St.Silvester				15:53	15:48	15:43	
	736	99.1	66.6	Le Pafuet				15:58	15:53	15:48	
	742	100.0	65.7	Le Mouret Direct TV				15:59	15:54	15:49	
	753	100.8	64.9	bifurcation, à gauche, Bulle				16:01	15:55	15:50	
	754	101.3	64.4	giratoire, tout droit, Bulle - La Roche				16:01	15:56	15:51	
	767	102.7	63.0	Zone de déchets sur 500m.				16:03	15:58	15:53	
	792	104.1	61.6	2 îlots à suivre				16:05	16:00	15:55	
	794	104.1	61.6	bifurcation, à droite, Rossens - Treyvaux				16:05	16:00	15:55	
	792	105.6	60.1	Treyvaux				16:08	16:02	15:57	
	786	105.7	60.0	3 îlots à suivre				16:08	16:02	15:57	
	771	106.2	59.5	giratoire, tout droit, Rossens				16:08	16:03	15:57	
	707	108.4	57.3	4 tunnels à suivre				16:12	16:06	16:00	
	679	108.7	57.0	Barrage de Rossens				16:12	16:06	16:01	
	714	109.9	55.8	Rossens				16:14	16:08	16:02	
	708	110.1	55.6	bifurcation, à droite, Corpataux - Magnenens				16:14	16:08	16:03	
	707	110.5	55.2	ralentisseur, rétrécissement				16:15	16:09	16:03	
	680	112.3	53.4	Corpataux				16:17	16:11	16:06	
	687	112.8	52.9	ralentisseur				16:18	16:12	16:06	
	687	112.8	52.9	bifurcation, à droite				16:18	16:12	16:06	
	686	112.9	52.8	7 rétrécissements à suivre				16:18	16:12	16:06	
	672	113.3	52.4	îlot, ralentisseur				16:18	16:12	16:07	
	616	113.9	51.8	La Tuffière bifurcation, à droite, Arconciel				16:19	16:13	16:08	
	617	114.0	51.7	Début GPM 3 Arconciel 2,15 km pente moy. 5,95% max. 13%				16:19	16:13	16:08	
	704	115.4	50.3	Arconciel				16:23	16:17	16:11	

1ÈRE ÉTAPE

CHÂTEAU-D'ŒX - FRIBOURG | 24 AVRIL 2024

165,7 km

1ère étape Château-d'Oex - Fribourg 165,7 km							Mercredi 24 avril 2024		
Montée		2617 ▲		Temps prévu 3h 56min					
Descente		2908 ▼		Moyenne horaire 42,0 km/h					
Kilomètres				Horaires (Heure locale)					
altitude	du départ	de l'arrivée	Lieu	Caravane	40,5 km/h	42,0 km/h	43,5 km/h		
734	115.9	49.8	bifurcation, à gauche, Fribourg - Ependes		16:24	16:18	16:12		
734	116.0	49.7	bifurcation, à gauche, Fribourg - Ependes		16:24	16:18	16:12		
	745	116.2	49.5 GPM 3 Arconciel		16:25	16:19	16:13		
	738	117.6	48.1 Ependes		16:27	16:20	16:14		
	751	117.9	47.8 bifurcation, à gauche, Fribourg - Sales - Marly		16:27	16:21	16:15		
	751	118.0	47.7 bifurcation, à droite, Fribourg - Marly		16:27	16:21	16:15		
	698	118.7	47.0 Sales		16:28	16:22	16:16		
	693	120.0	45.8 bifurcation, à gauche, Fribourg, îlot		16:30	16:23	16:17		
	617	121.2	44.5 Marly		16:32	16:25	16:19		
	617	121.3	44.4 giratoire, tout droit, par les 2 côtés, Fribourg		16:32	16:25	16:19		
	625	121.9	43.8 giratoire, tout droit, par la gauche, Fribourg	15:48	16:33	16:26	16:20		
	633	122.8	42.9 îlot		16:34	16:27	16:21		
	635	123.1	42.6 giratoire, tout droit, Fribourg		16:34	16:28	16:22		
	630	123.2	42.5 îlot		16:35	16:28	16:22		
	631	123.5	42.2 giratoire, tout droit, Fribourg		16:35	16:28	16:22		
	624	123.7	42.0 îlot	15:50	16:35	16:29	16:22		
	616	124.3	41.4 Fribourg		16:36	16:29	16:23		
	632	124.6	41.1 giratoire, tout droit, par la gauche, Plateau de Péroilles		16:37	16:30	16:24		
	632	124.8	40.9 îlot		16:37	16:30	16:24		
	632	124.9	40.8 îlot		16:37	16:30	16:24		
	622	125.4	40.3 Fribourg, 2ème passage sur la ligne		16:38	16:31	16:25		
	622	125.7	40.1 bifurcation, à gauche, Rue Frédéric Chaillet		16:38	16:31	16:25		
	624	125.9	39.8 giratoire, à droite, Route des Arsenaux		16:38	16:32	16:25		
	625	126.1	39.6 bifurcation, à droite, Rue des Pilettes		16:39	16:32	16:26		
	622	126.3	39.4 bifurcation, à gauche, Boulevard Péroilles		16:39	16:32	16:26		
	623	126.8	39.0 bifurcation, à droite, Basse Ville, Route Neuve		16:40	16:33	16:26		
	596	127.2	38.5 îlot	15:55	16:40	16:33	16:27		
	580	127.4	38.3 3 rétrécissements à suivre		16:40	16:34	16:27		
	548	127.7	38.0 bifurcation, à droite, Rue de la Neuveville, rétrécissement		16:41	16:34	16:28		
	534	128.1	37.6 Pont Saint-Jean, rétrécissement, ralentisseur		16:41	16:35	16:28		
	539	128.3	37.4 bifurcation, à droite, Planche Supérieure		16:42	16:35	16:29		
	539	128.3	37.4 Début GPM 3 Lorette		16:42	16:35	16:29		
	644	129.3	36.4 Porte de Lorette, rétrécissement, Beau Chemin		16:44	16:37	16:31		
	651	129.4	36.3 GPM3 Lorette		16:44	16:37	16:31		
	652	129.5	36.2 6 rétrécissements à suivre		16:46	16:39	16:32		
	653	129.7	36.0 bifurcation, à droite, Route du Lac Noir		16:45	16:38	16:32		
	658	130.1	35.6 bifurcation, tout droit, Schwarzsee		16:46	16:39	16:32		
	661	130.3	35.4 giratoire, tout droit, par la droite		16:46	16:39	16:33		
	671	130.2	35.5 îlot		16:46	16:39	16:32		
	700	131.0	34.7 Römerswil		16:47	16:40	16:34		
	686	132.8	32.9 Fromatt		16:50	16:43	16:36		
	718	134.4	31.3 Tentlingen		16:53	16:45	16:39		
	734	134.8	30.9 bifurcation, tout droit, Schwarzsee		16:53	16:46	16:39		
	748	135.6	30.1 Giffers		16:54	16:47	16:40		
	761	136.0	29.7 bifurcation, à droite, Bulle - St.Silvester		16:55	16:48	16:41		
	736	139.4	26.3 Le Pafuet		17:00	16:52	16:45		

1ère étape Château-d'Oex - Fribourg 165,7 km						Mercredi 24 avril 2024		
Montée		2617 ▲		Temps prévu 3h 56min				
Descente		2908 ▼		Moyenne horaire 42,0 km/h				
Kilomètres				Horaires (Heure locale)				
altitude	du départ	de l'arrivée	Lieu	Caravane	40,5 km/h	42,0 km/h	43,5 km/h	
742	140.3	25.4	Le Mouret		17:01	16:53	16:46	
	742	140.4	SPRINT	Le Mouret		17:01	16:53	16:46
	753	141.1		<i>bifurcation, à gauche, Bulle</i>		17:02	16:54	16:47
	754	141.6		<i>giratoire, tout droit, Bulle - La Roche</i>		17:03	16:55	16:48
	767	143.0	Zone de déchets sur 500m.			17:05	16:57	16:50
	792	144.4		<i>2 îlots à suivre</i>		17:07	16:59	16:52
	794	144.4		<i>bifurcation, à droite, Rossens - Treyvaux</i>		17:07	16:59	16:52
	792	145.9	Treyvaux		16:24	17:09	17:01	16:54
	786	146.0		<i>3 îlots à suivre</i>		17:09	17:01	16:54
	771	146.5		<i>giratoire, tout droit, Rossens</i>		17:10	17:02	16:54
	707	148.7		<i>4 tunnels à suivre</i>		17:13	17:05	16:57
	679	149.0		<i>Barrage de Rossens</i>		17:13	17:05	16:58
	714	150.2	Rossens		16:30	17:15	17:07	16:59
	708	150.4		<i>bifurcation, à droite, Corpataux - Magnenens</i>		17:15	17:07	16:59
	707	150.8		<i>ralentisseur, rétrécissement</i>		17:15	17:07	17:00
	680	152.6	Corpataux			17:18	17:10	17:02
	687	153.1		<i>ralentisseur</i>		17:19	17:10	17:03
	687	153.1		<i>bifurcation, à droite</i>		17:19	17:10	17:03
	686	153.2		<i>7 rétrécissements à suivre</i>		17:19	17:11	17:03
	672	153.6		<i>îlot, ralentisseur</i>		17:19	17:11	17:03
	616	154.3	La Tuffière	<i>bifurcation, à droite, Arconciel</i>		17:20	17:12	17:04
	617	154.4	Début GPM 3 Arconciel	<i>2,15 km pente moy. 5,95% max. 13%</i>		17:20	17:12	17:04
	704	155.7	Arconciel			17:23	17:15	17:07
	734	156.2		<i>bifurcation, à gauche, Fribourg - Ependes</i>		17:24	17:16	17:08
	734	156.3		<i>bifurcation, à gauche, Fribourg - Ependes</i>		17:24	17:16	17:08
	745	156.6	GPM 3 Arconciel		16:40	17:25	17:17	17:09
	738	157.9	Ependes			17:26	17:18	17:10
	751	158.2		<i>bifurcation, à gauche, Fribourg - Sales - Marly</i>		17:27	17:18	17:10
	751	158.3		<i>bifurcation, à droite, Fribourg - Marly</i>		17:27	17:18	17:11
	698	159.0	Sales			17:28	17:19	17:11
	693	160.3		<i>bifurcation, à gauche, Fribourg, îlot</i>		17:29	17:21	17:13
	617	161.5	Marly			17:31	17:22	17:14
	617	161.6		<i>giratoire, tout droit, par les 2 côtés, Fribourg</i>		17:31	17:22	17:14
	625	162.2		<i>giratoire, tout droit, par la gauche, Fribourg</i>		17:31	17:23	17:15
	633	163.1		<i>îlot</i>		17:32	17:24	17:16
	635	163.4		<i>giratoire, tout droit, Fribourg</i>		17:32	17:24	17:16
	630	163.5		<i>îlot</i>		17:33	17:24	17:16
	631	163.8		<i>giratoire, tout droit, Fribourg</i>		17:33	17:24	17:16
	624	164.0		<i>îlot</i>		17:33	17:24	17:16
	616	164.6	Fribourg	<i>2 îlots à suivre</i>	16:49	17:34	17:25	17:17
	632	164.9		<i>giratoire, tout droit, par la gauche, Plateau de Pérolles</i>		17:34	17:25	17:17
	632	165.1		<i>îlot</i>		17:34	17:26	17:17
	632	165.2		<i>îlot</i>		17:34	17:26	17:18
	622	165.7	Fribourg, Arrivée	<i>Boulevard Pérolles</i>		17:35	17:26	17:18