


3. Etappe

Tour de Suisse 2022

Aesch - Grenchen, 176.9 km

Dienstag, 14. Juni 2022 / mardi, le 14 juin 2022



Steigung / montée ▲ 3143 m Gesamtzeit / Temps prévu 4 h 26 min
 Gefälle / descente ▼ 3022 m Stundenmittel / Moyenne horaire 40 km/h

m ü. M.	km	km	Ort / Lieu	Werbe- kolonne / Car- vanne	Stundenmittel/ Moyenne horaire	km/h	km/h
				38	40	42	
	Neutralisation 2.0 km		Ettingerstrasse - Hauptstrasse - Bahnhofstrasse - Angensteinstrasse		11:50	12:50	12:50
312	0.0	176.9	KM 0 - Aeschstrasse		11:54	12:54	12:54
314	0.7	176.2	Duggingen		11:55	12:55	12:55
325	2.9	174.0	Abzweigung links, Seewenstrasse		11:58	12:58	12:58
545	8.0	168.9	Seewen		12:07	13:08	13:06
639	12.5	164.4	Bretzwil	Insel	12:14	13:15	13:13
622	14.7	162.2	Nunningen	Insel	12:16	13:18	13:15
586	17.0	159.9	Zullwil	Inseln 2x	12:19	13:20	13:18
392	21.5	155.4	Breitenbach	Inseln 3x	12:23	13:25	13:22
393	22.2	154.7	Kreisel geradeaus, Laufenstrasse	Inseln 4x	12:24	13:25	13:23
352	26.0	150.9	Laufen	Insel	12:29	13:30	13:27
354	26.3	150.6	Kreisel 2. Ausfahrt		12:29	13:31	13:27
353	26.5	150.4	Kreisel links, Delsbergstrasse	Inseln 2x	12:29	13:31	13:28
380	33.0	143.9	Liesberg Station	Inseln 2x	12:39	13:41	13:37
386	35.1	141.8	Liesberg Riederwald	Inseln 3x	12:42	13:44	13:39
392	37.0	139.9	Delsbergstrasse	Geen Zone	12:45	13:47	13:42
412	42.2	134.7	Delémont	Inseln 4x	12:51	13:54	13:49
416	42.8	134.1	Kreisel links, Delsbergstrasse	Route de Moutier	12:52	13:55	13:49
416	43.0	133.9	Kreisel rechts, Route de Distribution Urbaine		12:52	13:55	13:50
414	43.4	133.5	Kreisel geradeaus, Route de Distribution Urbaine		12:53	13:56	13:50
416	43.8	133.1	Kreisel geradeaus, Route de Distribution Urbaine		12:54	13:57	13:51



3. Etappe

Tour de Suisse 2022

Aesch - Grenchen, 176.9 km

Dienstag, 14. Juni 2022 / mardi, le 14 juin 2022











m ü. M.	km	km	Ort/ Lieu	Werbe- kolonne / Cara- vanne	Stundenmittel/ Moyenne horaire km/h			
					38	40	42	
416	44.1	132.8	Kreisel geradeaus, Route de Distribution Urbaine		12:54	13:57	13:54	13:51
416	44.3	132.6	Kreisel geradeaus, Rue de la Blancherie		12:54	13:57	13:54	13:51
416	44.6	132.3	Kreisel links, Rue du Stand		12:55	13:58	13:55	13:52
420	44.8	132.1	Kreisel geradeaus, Route de Porrentruy	Insel	12:55	13:58	13:55	13:52
425	45.3	131.6	Kreisel geradeaus 1. Ausfahrt, Route de Develier	Insel	12:56	13:59	13:56	13:53
480	48.3	128.6	Develier		13:00	14:03	14:00	13:57
477	48.7	128.2	Abzweigung links, Route de Porrentruy		13:00	14:04	14:00	13:57
852	57.1	119.8	Col des Rangiers		13:19	14:23	14:19	14:15
798	58.3	118.6	Abzweigung links, Les Rangiers		13:20	14:25	14:20	14:16
439	63.0	113.9	St-Ursanne		13:25	14:29	14:25	14:20
439	63.2	113.7	Kreisel geradeaus, Route du Clos Doubs		13:25	14:30	14:25	14:21
445	63.6	113.3	Abzweigung links, Route du Clos du Doubs		13:26	14:30	14:26	14:21
695	69.4	107.5	Epauvillers		13:38	14:44	14:38	14:34
735	73.0	103.9	Essertfallon		13:43	14:49	14:43	14:38
 478	76.9	100.0	Soubey	Green Zone	13:47	14:53	14:47	14:42
 942	82.9	94.0	Cote au Bouvier	Bergpreis	14:02	15:09	15:02	14:56
954	83.0	93.9	Les Enfers		14:02	15:09	15:02	14:56
994	84.7	92.2	Montfaucon		14:05	15:12	15:05	14:59
994	84.8	92.1	Abzweigung links, Route de Pechillard	Inseln 4x	14:05	15:12	15:05	14:59
967	90.0	86.9	St-Brais	Insel 2x	14:12	15:20	15:12	15:06
577	97.3	79.6	Abzweigung rechts, Route de Sceut	Insel	14:19	15:27	15:19	15:12
575	97.6	79.3	Glovelier		14:20	15:27	15:20	15:13
 570	97.7	79.2	Route de Sceut	Bahnübergang	14:20	15:27	15:20	15:13
518	98.2	78.7	Kreisel links, Au Village		14:20	15:28	15:20	15:13
510	98.6	78.3	Kreisel rechts, Route de la Raisse		14:21	15:29	15:21	15:14
493	99.9	77.0	Abzweigung rechts, Richtung Berlincourt		14:23	15:30	15:23	15:15
497	100.7	76.2	Berlincourt		14:24	15:32	15:24	15:17
511	102.0	74.9	Route de Berlincourt	Feed Zone	14:26	15:34	15:26	15:19
535	103.6	73.3	Undervelier	Insel	14:28	15:36	15:28	15:20
536	103.8	73.1	Kreisel rechts, Route du Pichoux		14:28	15:36	15:28	15:21
 802	110.4	66.5	Chatelat	Pfosten rechts und links	14:43	15:52	15:43	15:35
 930	112.7	64.2	L'Abbaye	Bergpreis	14:49	15:59	15:49	15:41
930	112.9	64.0	Bellalay	Insel	14:50	15:59	15:50	15:41
840	116.5	60.4	Le Fuet	Inseln 4x	14:53	16:03	15:53	15:45
 787	119.0	57.9	Rue de Fuet	Bahnübergang	14:56	16:06	15:56	15:47
753	119.5	57.4	Tavannes	Insel 4x	14:57	16:06	15:57	15:48
750	120.0	56.9	Abzweigung rechts, Grand Rue		14:57	16:07	15:57	15:49
 750	122.0	54.9	Rue de Pierre-Pertuis	search.ch Sprint	15:00	16:10	16:00	15:51
826	123.0	53.9	Col de Pierre- Pertuis		15:03	16:13	16:03	15:54
655	125.1	51.8	Sonceboz		15:05	16:15	16:05	15:56
675	125.4	51.5	Kreisel geradeaus, Rue Pierre Pertuis		15:06	16:16	16:06	15:56
652	125.8	51.1	Abzweigung links, Route de Bienne		15:06	16:16	16:06	15:57
626	127.6	49.3	Abzweigung links, Route de Sonceboz	Insel	15:08	16:19	16:08	15:59
626	128.4	48.5	La Heutte		15:09	16:20	16:09	16:00
610	130.7	46.2	Abzweigung rechts, Nr. 6		15:13	16:23	16:13	16:03
605	131.3	45.6	Abzweigung rechts, 6/E27		15:13	16:24	16:13	16:04
 622	131.6	45.3	6/E26	Tunnel 1500m	15:14	16:25	16:14	16:05

3. Etappe

Tour de Suisse 2022

Aesch - Grenchen, 176.9 km

Dienstag, 14. Juni 2022 / mardi, le 14 juin 2022

	m ü. M.	km	km	Ort/ Lieu	Werbe- kolonne / Cara- vanne	Stundenmittel/ Moyenne horaire km/h			
						38	40	42	
	583	133.8	43.1	6/E27	Tunnel 600m	15:17	16:27	16:17	16:07
	543	134.5	42.4	Ausfahrt rechts		15:18	16:28	16:18	16:08
	532	134.8	42.1	Abzweigung rechts, Route Principale		15:18	16:29	16:18	16:08
	550	135.0	41.9	Frinvillier		15:18	16:29	16:18	16:09
	560	135.7	41.2	Route Principale	Tunnel 200m, Verkehrsteiler	15:19	16:30	16:19	16:10
	572	136.0	40.9	Abzweigung rechts, Frinvillier-Vauffelin Strasse		15:20	16:31	16:20	16:10
	712	138.0	38.9	Route Principale	Bergpreis	15:25	16:37	16:25	16:15
	706	140.8	36.1	Vauffelin	Green Zone	15:29	16:41	16:29	16:19
	706	141.0	35.9	Kreuzung geradeaus, Route de Romont	Verengung rechts	15:30	16:41	16:30	16:19
	750	144.8	32.1	Romont		15:35	16:46	16:35	16:24
	625	146.4	30.5	Abzweigung rechts, Oelestrasse		15:36	16:48	16:36	16:26
	430	148.0	28.9	Lengnau		15:38	16:50	16:38	16:27
	447	148.7	28.2	Abzweigung links, Solothurnstrasse	Inseln 7x	15:39	16:51	16:39	16:28
	447	148.9	28.0	Grenchen		15:39	16:51	16:39	16:29
	448	149.9	27.0	Kreisels rechts, Schlachthausstrasse		15:41	16:53	16:41	16:30
	433	151.5	25.4	Abzweigung links, Neumattstrasse		15:43	16:55	16:43	16:32
	433	151.7	25.2	Abzweigung links, Brühlstrasse		15:43	16:55	16:43	16:32
	436	152.1	24.8	Zieldurchfahrt - Grenchen		15:44	16:56	16:44	16:33
	435	152.4	24.5	Abzweigung rechts, Niklaus-Wengi-Strasse		15:44	16:56	16:44	16:33
	435	152.7	24.2	Abzweigung links, Flughafenstrasse	Insel 2x	15:45	16:57	16:45	16:34
	439	153.0	23.9	Abzweigung rechts, Leimenstrasse	Insel	15:45	16:57	16:45	16:34
	449	153.4	23.5	Abzweigung links, Solothurnstrasse	Insel 2x	15:46	16:58	16:46	16:35
	452	153.6	23.3	Abzweigung rechts, Kapellstrasse		15:46	16:58	16:46	16:35
	461	153.8	23.1	Kreisel 2. Ausfahrt, Kastelsstrasse		15:47	16:59	16:47	16:36
	485	154.1	22.8	Kreisel rechts, Jurastrasse		15:48	17:00	16:48	16:36
	496	155.0	21.9	Kreuzung geradeaus, Jurastrasse		15:49	17:01	16:49	16:38
	489	155.2	21.7	Bettlach		15:49	17:01	16:49	16:38
	492	155.9	21.0	Abzweigung links, Jurastrasse		15:50	17:03	16:50	16:39
	486	156.1	20.8	Abzweigung rechts, Erlimoosstrasse		15:50	17:03	16:50	16:39
	486	156.2	20.7	Erlimoosstrasse	Bodenwelle, Verengung links	15:51	17:03	16:51	16:39
	467	157.4	19.5	Abzweigung links, Brühlstrasse		15:52	17:05	16:52	16:41
	468	158.3	18.6	Abzweigung links, Schänzlistrasse		15:53	17:06	16:53	16:42
	468	158.4	18.5	Selzach		15:54	17:06	16:54	16:42
	464	158.6	18.3	Abzweigung links, Dorfstrasse		15:54	17:07	16:54	16:42
	553	159.9	17.0	Lommiswilerstrasse	Bergpreis	15:57	17:10	16:57	16:46
	555	161.0	15.9	Lommiswil		15:59	17:12	16:59	16:47
	553	161.2	15.7	Abzweigung rechts, Bellachstrasse		15:59	17:12	16:59	16:48
	492	163.0	13.9	Bellach		16:01	17:14	17:01	16:49
	462	163.6	13.3	Abzweigung rechts, Lindenstrasse	Insel 7x / scharfe Kurve	16:02	17:15	17:02	16:50
	430	164.6	12.3	Abzweigung links, Turmstrasse	Insel 1x	16:03	17:16	17:03	16:51
	430	164.9	12.0	Kreisel rechts, Bielstrasse	Insel 2x	16:03	17:16	17:03	16:51
	430	165.6	11.3	Bielstrasse	search.ch Sprint	16:04	17:17	17:04	16:52
	441	167.5	9.4	Selzach	Insel 7x	16:07	17:20	17:07	16:55
	443	170.1	6.8	Bettlach	Insel 3x	16:10	17:24	17:10	16:58
	464	170.4	6.5	Kreisel rechts, Dorfstrasse		16:11	17:24	17:11	16:59
	478	170.9	6.0	Abzweigung links, Grenchenstrasse	Insel	16:12	17:25	17:12	17:00
	474	171.9	5.0	Bielstrasse	Green Zone	16:13	17:26	17:13	17:00

3. Etappe

Tour de Suisse 2022

Aesch - Grenchen, 176.9 km

Dienstag, 14. Juni 2022 / mardi, le 14 juin 2022

m ü. M.	km	km	Ort/Lieu	Werbe- kolonne /Car- vanne	Stundenmittel/ Moyenne horaire km/h			
					38	40	42	
468	172.1	4.8	Grenchen		16:14	17:27	17:14	17:01
468	172.3	4.6	Kreuzung geradeaus, Bettlachstrasse		16:14	17:27	17:14	17:01
460	172.7	4.2	Kreuzung geradeaus, Bettlachstrasse	Insel	16:14	17:28	17:14	17:02
449	173.1	3.8	Abzweigung links, Kappellstrasse		16:15	17:28	17:15	17:02
450	173.2	3.7	Abzweigung rechts, Solothurnstrasse		16:15	17:29	17:15	17:02
450	173.8	3.1	Kreuzung geradeaus, Bielstrasse	Insel 3x	16:16	17:29	17:16	17:03
440	174.8	2.1	Kreisel links, Schlachthausstrasse		16:17	17:31	17:17	17:05
430	176.3	0.6	Abzweigung links, Neumattstrasse		16:19	17:33	17:19	17:07
422	176.5	0.4	Abzweigung links, Brühlstrasse		16:19	17:33	17:19	17:07
436	176.9	0.0	Ziel - Grenchen		16:20	17:34	17:20	17:07

