













Tappa
20
cronotabella

BELLUNO - MARMOLADA (Passo Fedaia)





km 168

sabato 28 maggio 2022

D = 4490 m

| Quota | | | DISTANZE | | | ORA DI PASSAGGIO | | |
|---|--------------------------------------|--------------------------|---------------|---------------|--------------------|------------------|--------------|--------------|
| | | | par- ziali | per- corse | da per- correre | media km/ora | | |
| | | | | | | 37 | 35 | 33 |
| PROVINCIA DI BELLUNO | | | | | | >>>>> | | |
|  | 395 BELLUNO | ↑ Start Village | 4.1 | | | 12.15 | 12.15 | 12.15 |
|  | 358 BELLUNO | ↑ km 0 | 0.0 | 0.0 | 168.0 | 12.25 | 12.25 | 12.25 |
| | 329 Svinc. per Sedico | ↔ | 8.0 | 8.0 | 160.0 | 12.34 | 12.34 | 12.35 |
|  | 300 galleria | ↑ 236m | 3.3 | 11.3 | 156.7 | 12.38 | 12.38 | 12.39 |
| | 304 Sedico | ↑ ss.50 | 1.1 | 12.4 | 155.6 | 12.39 | 12.40 | 12.40 |
| | 308 Santa Giustina | ↔ sp.13 | 4.6 | 17.0 | 151.0 | 12.45 | 12.46 | 12.47 |
| | 541 San Gregorio nelle Alpi | ↔ sp.12 | 4.3 | 21.3 | 146.7 | 12.55 | 12.57 | 12.59 |
| | 439 Sospirolo | ↔ sp.12 | 7.3 | 28.6 | 139.4 | 13.04 | 13.06 | 13.08 |
| | 374 Mas | ↔ sr.203 | 5.1 | 33.7 | 134.3 | 13.10 | 13.12 | 13.15 |
| | 429 La Stanga | ↑ sr.203 | 7.3 | 41.0 | 127.0 | 13.20 | 13.22 | 13.26 |
|  | 486 galleria | ↑ 1890m | 5.9 | 46.9 | 121.1 | 13.28 | 13.31 | 13.34 |
| | 611 Agordo | ↑ v. Battisti-sr.203 | 7.0 | 53.9 | 114.1 | 13.37 | 13.41 | 13.45 |
|  | 680 Listolade | ↑ galleria 1604m- sr.203 | 4.6 | 58.5 | 109.5 | 13.43 | 13.47 | 13.52 |
|  | 774 Cencenighe Agordino | ↔ sp.346 | 5.0 | 63.5 | 104.5 | 13.50 | 13.54 | 13.59 |
|  | 805 galleria | ↑ 1140m | 0.4 | 63.9 | 104.1 | 13.51 | 13.56 | 14.01 |
| | 1145 Falcade | ↑ sp.346 | 7.9 | 71.8 | 96.2 | 14.10 | 14.16 | 14.22 |
| | 1410 Br. Passo Valles | ↔ sp.346 | 4.6 | 76.4 | 91.6 | 14.21 | 14.27 | 14.35 |
| PROVINCIA DI TRENTO | | | | | | | | |
|  | 1918 Passo San Pellegrino | ↑ ss.346 | 5.5 | 81.9 | 86.1 | 14.36 | 14.44 | 14.54 |
| | 1160 Moena | ↔ v.Lowry-ss.48 | 11.9 | 93.8 | 74.2 | 14.50 | 14.59 | 15.09 |
| | 1304 Vigo di Fassa | ↑ ss.48 | 5.8 | 99.6 | 68.4 | 14.58 | 15.07 | 15.18 |
| | 1372 Mazzin | ↑ ss.48 | 4.8 | 104.4 | 63.6 | 15.04 | 15.14 | 15.25 |
| | 1414 Campitello di Fassa | ↑ ss.48 | 3.9 | 108.3 | 59.7 | 15.09 | 15.19 | 15.31 |
| | 1440 Canazei | ↔ v.Pareda-ss.48 | 3.1 | 111.4 | 56.6 | 15.14 | 15.24 | 15.35 |
| | 1805 Br. Passo Sella | ↔ ss.48 | 5.6 | 117.0 | 51.0 | 15.27 | 15.38 | 15.51 |
|  | 2239 Passo Pordoi | ↑ ss.48 | 6.4 | 123.4 | 44.6 | 15.41 | 15.54 | 16.08 |
| PROVINCIA DI BELLUNO | | | | | | | | |
| | 1601 Arabba | ↑ ss.48 | 9.2 | 132.6 | 35.4 | 15.52 | 16.05 | 16.20 |
| | 1470 Pieve di Livinalongo | ↑ ss.48 | 7.3 | 139.9 | 28.1 | 16.00 | 16.13 | 16.29 |
| | 1495 Cernadoi | ↔ sr.203 | 4.1 | 144.0 | 24.0 | 16.06 | 16.19 | 16.35 |
| | 996 Caprile | ↔ sp.563-sp.641 | 10.0 | 154.0 | 14.0 | 16.17 | 16.31 | 16.47 |
| | 1249 Sottoguda | ↑ sp.641 | 5.4 | 159.4 | 8.6 | 16.30 | 16.45 | 17.02 |
|  | 1396 galleria | ↑ 271m | 1.7 | 161.1 | 6.9 | 16.34 | 16.50 | 17.07 |
|  | 1460 Malga Ciapela | ↑ sp.641 | 1.4 | 162.5 | 5.5 | 16.37 | 16.53 | 17.11 |
|  | 2057 MARMOLADA (Passo Fedaia) | ↑ sp.641 | 5.5 | 168.0 | 0.0 | 16.55 | 17.13 | 17.33 |

NOTE:

-  **Traguardo Volante:**
km 63.5 Cencenighe Agordino
km 162.5 Malga Ciapela
-  **Gran Premio della Montagna:**
km 81.9 - Passo San Pellegrino - m 1918 (1ª cat.)
km 123.4 - Passo Pordoi - m 2239 (Cima Coppi)
km 168 - MARMOLADA (Passo Fedaia) - m 2057 (1ª cat. - arrivo)
-  Galleria/Tunnel: km 11.3 - 46.9 - 58.5 - 63.9 - 161.1
-  Passaggio a Livello/Level Crossing: km