








Tappa  
**18**  
cronotabella

## BORGO VALSUGANA - TREVISO





km 156

giovedì 26 maggio 2022

D = 1150 m

Quota			DISTANZE			ORA DI PASSAGGIO					
			par- ziali	per- corse	da per- correre	media km/ora					
						47	45	43			
PROVINCIA DI TRENTO						>>>>>					
	370	BORGO VALSUGANA	↑	Start Village	3.6		13.35	13.35	13.35		
	351	BORGO VALSUGANA	↑	km 0	0.0	0.0	156.0	13.45	13.45	13.45	
	356	Agnedo	↔	sp.60	3.7	3.7	152.3	13.50	13.50	13.50	
	350	Ins. ss.47	↑	ss.47	3.9	7.6	148.4	13.54	13.55	13.55	
	252	Svnc. di Grigno	↑	ss.47	5.9	13.5	142.5	14.01	14.02	14.03	
	235	Uscita per Primolano	↔		0	5.3	18.8	137.2	14.08	14.09	14.10
PROVINCIA DI VICENZA											
	219	Primolano	↔	sr.50bis	3.5	22.3	133.7	14.12	14.13	14.14	
	350	Le Scale di Primolano	↑	sr.50bis	2.3	24.6	131.4	14.18	14.19	14.21	
PROVINCIA DI BELLUNO											
	316	Arsiè	↑	sr.50bis	5.3	29.9	126.1	14.24	14.26	14.28	
	297	Br. per sr.50-Rolle	↔	sr.50	5.3	35.2	120.8	14.30	14.33	14.35	
	318	Fonzaso	↔	sp.12-sr.50	2.3	37.5	118.5	14.34	14.36	14.39	
	370	Seren del Grappa	↔	via Feltr	5.7	43.2	112.8	14.42	14.44	14.47	
	269	Feltre	↔	sr.348	5.8	49.0	107.0	14.49	14.52	14.55	
	211	Santa Maria	↑	sr.348	10.8	59.8	96.2	15.02	15.05	15.09	
	264	Quero	↔	v.Roma-sr.348	4.3	64.1	91.9	15.08	15.12	15.16	
	180	Ponte di Fener (Piave)	↔	sp.28-sp.36	2.8	66.9	89.1	15.11	15.15	15.20	
PROVINCIA DI TREVISO											
	252	Valdobbiadene	↔	v.Piva-sp.36	5.7	72.6	83.4	15.19	15.23	15.28	
	296	Guia	↔	sp.152	5.0	77.6	78.4	15.26	15.31	15.36	
	163	Col San Martino	↔	sp.32	3.6	81.2	74.8	15.30	15.35	15.40	
	152	Soligo	↑	sp.32	6.1	87.3	68.7	15.37	15.43	15.48	
	133	Pieve di Soligo	↑	v.Marconi-v.Refrontolo	1.9	89.2	66.8	15.40	15.45	15.51	
	214	Refrontolo	↑	sp.86	4.9	94.1	61.9	15.46	15.52	15.58	
	122	Formeniga	↔	sp.365	5.1	99.2	56.8	15.52	15.58	16.05	
	242	Muro di Ca' del Poggio	↑	sp.37-sp.130	2.8	102.0	54.0	15.59	16.06	16.13	
	183	Santa Maria di Fieletto	↔	v.Chiesa-v.Fontana-v.Crevada	4.7	106.7	49.3	16.05	16.11	16.19	
	55	Parè	↑	ss.13	7.1	113.8	42.2	16.13	16.20	16.28	
	77	Susegana	↑	ss.13	2.6	116.4	39.6	16.17	16.24	16.32	
	67	Ponte della Priula	↑	ss.13	3.1	119.5	36.5	16.20	16.28	16.36	
	56	Spresiano	↑	ss.13	4.7	124.2	31.8	16.26	16.33	16.42	
	22	Viale della Repubblica	↔	0	9.6	133.8	22.2	16.37	16.45	16.54	
	18	San Pelaio	↔	v.d.Verine-v.S.Bona vecchia	4.2	138.0	18.0	16.42	16.50	16.59	
	14	TREVISO	↑	v.Bixio-v.Piave	5.1	143.1	12.9	16.48	16.56	17.06	
	22	Viale della Repubblica	↑		0	3.7	146.8	9.2	16.53	17.11	
	18	San Pelaio	↔	v.d.Verine-v.S.Bona vecchia	4.2	151.0	5.0	16.58	17.07	17.16	
	14	TREVISO	↑	v.Bixio	5.0	156.0	0.0	17.03	17.13	17.23	

NOTE:

-  **Traguardo Volante:**  
km 72.6 Valdobbiadene  
km 116.4 Susegana
-  **Gran Premio della Montagna:**  
km 24.6 - Le Scale di Primolano - m 350 (4ª cat.)  
km 102 - Muro di Ca' del Poggio - m 242 (4ª cat.)
-  **Galleria/Tunnel:** km
-  **Passaggio a Livello/Level Crossing:** km