














Tappa  
**16**  
cronotabella

**SALÒ - APRICA**  
**Sforzato Wine Stage**  
martedì, maggio 24, 2022

km 202

D = 5250 m

Quota			DISTANZE			ORA DI PASSAGGIO		
			par- ziali	per- corse	da per- correre	media km/ora		
						36	34	32
<b>PROVINCIA DI BRESCIA</b>								
			>>>>>					
	<b>77 SALÒ</b>	↑ Start Village	<b>9,0</b>			<b>11.00</b>	<b>11.00</b>	<b>11.00</b>
	<b>248 SALÒ</b>	↑ km 0	<b>0,0</b>	<b>0,0</b>	<b>202,0</b>	<b>11.15</b>	<b>11.15</b>	<b>11.15</b>
	275 Sabbio Chiese	↑ sp.IV - ss.237	5,8	5,8	196,2	11.23	11.23	11.24
	306 Nozza	↑ ss.237	6,3	12,1	189,9	11.32	11.32	11.33
	373 Idro	↑ sp.237	8,2	20,3	181,7	11.43	11.45	11.46
	<b>405 galleria</b>	↑ 910m	<b>3,1</b>	<b>23,4</b>	<b>178,6</b>	<b>11.48</b>	<b>11.49</b>	<b>11.51</b>
	454 Bv. per Bagolino	↑ sp.669	5,9	29,3	172,7	11.56	11.58	12.00
	704 Bagolino	↑ v.S.rocco-sp.669	9,1	38,4	163,6	12.10	12.13	12.16
	1183 Val Dorizzo	↑ sp.669	8,5	46,9	155,1	12.31	12.35	12.40
	1795 Goletto di Gaver	↑ sp.669	9,2	56,1	145,9	12.53	12.59	13.07
	<b>1938 Goletto di Cadino</b>	↑ <b>sp.669</b>	<b>3,1</b>	<b>59,2</b>	<b>142,8</b>	<b>13.00</b>	<b>13.07</b>	<b>13.16</b>
	1892 Passo Crocedomini	↔ sp.345	1,1	60,3	141,7	13.02	13.09	13.17
	864 Bv. per Breno	↔ sp.345	13,2	73,5	128,5	13.18	13.25	13.35
	334 Breno	↔ v.28 aprile-sp.42	7,6	81,1	120,9	13.27	13.35	13.45
	<b>308 P.L.</b>	↑ sp.42	<b>0,4</b>	<b>81,5</b>	<b>120,5</b>	<b>13.27</b>	<b>13.36</b>	<b>13.45</b>
	364 Capo di Ponte	↑ sp.42	8,8	90,3	111,7	13.40	13.49	13.59
	<b>381 P.L.</b>	↑ sp.42	<b>1,4</b>	<b>91,7</b>	<b>110,3</b>	<b>13.42</b>	<b>13.51</b>	<b>14.01</b>
	425 Cedegolo	↑ v.Nazionale	4,5	96,2	105,8	13.48	13.57	14.08
	466 Forno Allione	↑ sp.42	3,1	99,3	102,7	13.52	14.02	14.13
	510 Malonno	↑ ss.42	4,4	103,7	98,3	13.58	14.08	14.20
	<b>691 Edolo</b>	↔ <b>v.Derna-v.Porro-ss.42</b>	<b>8,9</b>	<b>112,6</b>	<b>89,4</b>	<b>14.11</b>	<b>14.21</b>	<b>14.33</b>
	892 Bv. per Monno	↔ sp.81	4,5	117,1	84,9	14.21	14.33	14.46
	1060 Monno	↔ sp.81	2,1	119,2	82,8	14.27	14.39	14.53
	<b>1854 Passo del Mortirolo</b>	↑	<b>10,7</b>	<b>129,9</b>	<b>72,1</b>	<b>14.57</b>	<b>15.12</b>	<b>15.30</b>
<b>PROVINCIA DI SONDRIO</b>								
	712 Grosio	↔ sp.27	13,9	143,8	58,2	15.14	15.29	15.48
	552 Mazzo di Valtellina	↑ v.Roma	6,9	150,7	51,3	15.22	15.38	15.57
	508 Lovero	↑ ss.38	3,8	154,5	47,5	15.26	15.43	16.01
	430 Tirano	↑ v.Italia-ss.38	6,1	160,6	41,4	15.34	15.50	16.09
	385 Bianzone	↔ v.Roma	5,7	166,3	35,7	15.40	15.57	16.16
	<b>851 Teglio</b>	↑ <b>sp.21</b>	<b>5,7</b>	<b>172,0</b>	<b>30,0</b>	<b>15.56</b>	<b>16.14</b>	<b>16.36</b>
	<b>370 Tresenda</b>	↔ <b>P.L.-ss.39</b>	<b>9,9</b>	<b>181,9</b>	<b>20,1</b>	<b>16.08</b>	<b>16.27</b>	<b>16.49</b>
	<b>399 n.2 gallerie</b>	↑ 40m, 60m	<b>1,3</b>	<b>183,2</b>	<b>18,8</b>	<b>16.10</b>	<b>16.29</b>	<b>16.51</b>
	777 Bv. per Santa Cristina	↔ v.Maranta	5,8	189,0	13,0	16.23	16.43	17.07
	<b>1448 Valico di Santa Cristina</b>	↔ <b>v.Trivigno</b>	<b>6,8</b>	<b>195,8</b>	<b>6,2</b>	<b>16.42</b>	<b>17.04</b>	<b>17.29</b>
<b>PROVINCIA DI BRESCIA</b>								
	1140 San Pietro	↔ ss.39	4,8	200,6	1,4	16.47	17.10	17.35
<b>PROVINCIA DI SONDRIO</b>								
	<b>1173 APRICA</b>	↑ <b>Corso Roma</b>	<b>1,4</b>	<b>202,0</b>	<b>0,0</b>	<b>16.49</b>	<b>17.12</b>	<b>17.38</b>

NOTE:



Traguardo Volante:

km 112.6 Edolo

km 172 Teglio



Gran Premio della Montagna:

km 59.2 - Goletto di Cadino - m 1938 (1ª cat.)

km 129.9 - Passo del Mortirolo - m 1854 (1ª cat.)

km 195.8 - Valico di Santa Cristina - m 1448 (1ª cat.)



Galleria/Tunnel: km 23.4 - 183.2



Passaggio a Livello/Level Crossing: km 81.5 - 91.7 - 181.9