










Stage
03
timetable

KAPOSVÁR - BALATONFÜRED

km 201

domenica, 8 maggio 2022

D = 890 m

Elevation			Distance			Timetable		
			Leg	run	to be run	km/h		
						46	44	42
	110 KAPOSVÁR	↑ Start Village	8,1			12.25	12.25	12.25
	131 KAPOSVÁR	↑ km 0	0,0	0,0	201,0	12.40	12.40	12.40
	152 Kaposmérő	↑ 610	0,9	0,9	200,1	12.42	12.42	12.42
	154 Kaposfő	↑ 61	4,1	5,0	196,0	12.47	12.48	12.48
	171 Kiskorpád	↑ P.L./L.C. - 61	4,1	9,1	191,9	12.53	12.54	12.54
	156 Nagybjajom	↑ 61	8,6	17,7	183,3	13.03	13.04	13.06
	149 P.L./L.C.	↑ 61	8,5	26,2	174,8	13.14	13.15	13.17
	166 Böhönye	↔ 68-61	1,6	27,8	173,2	13.16	13.18	13.20
	162 Vése	↑ 61	8,5	36,3	164,7	13.27	13.29	13.31
	143 Inke	↑ 61	7,8	44,1	156,9	13.36	13.39	13.41
	187 Iharosberény	↑ 61	7,6	51,7	149,3	13.47	13.50	13.53
	163 Pogányszentpéter	↑ 61	5,4	57,1	143,9	13.54	13.57	14.00
	164 Nagykanizsa	↑ Fő ut - 7	12,0	69,1	131,9	14.11	14.15	14.19
	171 Rot./Rndbt 7 x 61	↑ 7	3,5	72,6	128,4	14.16	14.20	14.25
	141 Galambok	↑ 7522	9,8	82,4	118,6	14.28	14.33	14.38
	140 Zalakaros	↑ 7522	4,3	86,7	114,3	14.33	14.38	14.44
	122 Garabonc	↑ 7522	2,8	89,5	111,5	14.37	14.42	14.48
	121 Nagyrada	↑ 7522	3,8	93,3	107,7	14.41	14.47	14.53
	136 Zalasabar	↑ 7522	2,7	96,0	105,0	14.45	14.51	14.57
	111 Esztergályhorváti	↑ 7522	6,7	102,7	98,3	14.53	14.59	15.06
	118 Bv. per/Rd. to Hévíz	↔ 75	2,9	105,6	95,4	14.57	15.04	15.11
	121 Alsópáhok	↑ 75	7,7	113,3	87,7	15.08	15.15	15.23
	112 Hévíz	↑ 7332-7327	4,3	117,6	83,4	15.14	15.21	15.28
	131 Keszthely	↑ 71	5,4	123,0	78,0	15.22	15.29	15.37
	128 Gyenesdiás	↑ 71	2,5	125,5	75,5	15.25	15.32	15.40
	122 Vonyarcvashegy	↑ 71	2,3	127,8	73,2	15.27	15.35	15.43
	129 Balatonyörök	↑ 71	3,2	131,0	70,0	15.32	15.40	15.49
	108 P.L./L.C.	↑ 71	5,4	136,4	64,6	15.39	15.47	15.56
	108 Badacsony	↑ 71 - 7344	11,4	147,8	53,2	15.53	16.01	16.11
	112 Badacsonytomaj	↑ 7344	2,2	150,0	51,0	15.56	16.05	16.14
	128 Káptalantóti	↔ 7313	5,2	155,2	45,8	16.03	16.12	16.22
	167 Köveskál	↑ 7313	8,5	163,7	37,3	16.15	16.25	16.36
	128 Zánka	↔ 71	7,5	171,2	29,8	16.24	16.34	16.45
	108 Balatonakali	↑ 71	4,0	175,2	25,8	16.29	16.39	16.51
	115 Balatonudvari	↑ 71	5,1	180,3	20,7	16.36	16.47	16.59
	114 Örvényes	↑ 71	1,5	181,8	19,2	16.38	16.49	17.01
	127 Aszófő	↔ 71-7117	1,9	183,7	17,3	16.40	16.51	17.04
	174 Tihany	↑ 7117	4,7	188,4	12,6	16.47	16.58	17.11
	100 Bv. per/Rd. to Balatonfüred	↔ 71	9,1	197,5	3,5	16.58	17.09	17.22
	108 BALATONFÜRED	↑ 71	3,5	201,0	0,0	17.03	17.15	17.28

NOTE:



Traguardo Volante:

km 69.1 Nagykanizsa

km 147.8 Badacsony



Gran Premio della Montagna:

km 188.4 - Tihany - m 174 (4ª cat.)



Galleria/Tunnel: km



Passaggio a Livello/Level Crossing: km 9.1 - 26.2 - 136.4