



CRONOTABELLA / ITINERARY TIMETABLE

ALTEZZINE
ALTITUDE

LOCALITÀ PLACE

KM PARZIALI
PARTIAL KM

KM PERSORSI
COVERED KM

KM DA PERCORRERE
KM TO BE COVERED

MEDIA KM/ORA
AVERAGE SPEED

39 41 43
hh.mm hh.mm hh.mm

PROVINCIA DI COMO

| | 201 | COMO | ↑ | Villaggio di Partenza | 6,1 | | | 10.20 | 10.20 | 10.20 |
|--|------------|----------------------|---|-------------------------------|------------|------------|--------------|--------------|--------------|--------------|
| | 287 | COMO | ↑ | km 0 | 0,0 | 0,0 | 239,0 | 10.30 | 10.30 | 10.30 |
| | 267 | Senna Comasco | ↔ | sp.28 | 3,4 | 3,4 | 235,6 | 10.34 | 10.34 | 10.34 |
| | 353 | Alzate Brianza | ↑ | galleria (50 m) - v.Matteotti | 6,8 | 15,2 | 223,8 | 10.52 | 10.51 | 10.50 |
| | 353 | Alzate Brianza | ↑ | v.Matteotti | 6,8 | 15,2 | 223,8 | 10.52 | 10.51 | 10.50 |
| | 342 | Erba (Buccinigo) | ↑ | sp.40 | 5,5 | 20,7 | 218,3 | 10.59 | 10.58 | 10.57 |
| | 333 | Castelmarte | ↑ | sp.40 | 4,3 | 25,0 | 214,0 | 11.05 | 11.04 | 11.02 |
| | 386 | Canzo | ↔ | sp.41 | 3,8 | 28,8 | 210,2 | 11.11 | 11.09 | 11.08 |
| | 440 | Asso | ↑ | galleria - sp.41 | 1,6 | 30,4 | 208,6 | 11.14 | 11.12 | 11.10 |
| | 755 | Madonna del Ghisallo | ↑ | sp.41 | 8,2 | 38,6 | 200,4 | 11.29 | 11.26 | 11.23 |
| | 627 | Civenna | ↑ | sp.41 | 2,2 | 40,8 | 198,2 | 11.32 | 11.29 | 11.26 |
| | 275 | Regatola | ↔ | sp.582 | 6,5 | 47,3 | 191,7 | 11.41 | 11.37 | 11.34 |
| | 206 | Onno | ↑ | sp.583 | 8,2 | 55,5 | 183,5 | 11.52 | 11.48 | 11.45 |




PROVINCIA DI LECCO

| | | | | | | | | | | |
|--|-----|---------------|---|--------------------|-----|------|-------|-------|-------|-------|
| | 204 | galleria | ↑ | 2200 m | 4,4 | 59,9 | 179,1 | 11.58 | 11.54 | 11.50 |
| | 206 | galleria | ↑ | 1590 m | 2,5 | 62,4 | 176,6 | 12.02 | 11.58 | 11.54 |
| | 204 | Parè | ↑ | sp.583 | 1,7 | 64,1 | 174,9 | 12.04 | 12.00 | 11.56 |
| | 203 | Pescate | ↑ | sp.72 | 4,4 | 68,5 | 170,5 | 12.10 | 12.06 | 12.01 |
| | 205 | Garlate | ↔ | sp.59 | 3,6 | 72,1 | 166,9 | 12.16 | 12.11 | 12.07 |
| | 230 | Calolziocorte | ↑ | v.Quarenghi-sp.177 | 4,0 | 76,1 | 162,9 | 12.23 | 12.17 | 12.13 |


PROVINCIA DI BERGAMO

| | | | | | | | | | | |
|--|------|------------------------|---|------------------------------|-----|-------|-------|-------|-------|-------|
| | 306 | Caprino Bergamasco | ↑ | sp.177-ss.342 | 7,2 | 83,3 | 155,7 | 12.34 | 12.28 | 12.23 |
| | 270 | San Sosimo | ↑ | sp.175 | 6,9 | 90,2 | 148,8 | 12.44 | 12.37 | 12.32 |
| | 291 | Almenno San Bartolomeo | ↑ | v.Papa Giovanni XXIII-sp.172 | 2,9 | 93,1 | 145,9 | 12.48 | 12.42 | 12.36 |
| | 858 | Roncola | ↑ | sp.172 | 8,3 | 101,4 | 137,6 | 13.13 | 13.04 | 12.56 |
| | 1036 | Costa Valle Imagna | ↑ | sp.22 | 7,7 | 109,1 | 129,9 | 13.25 | 13.16 | 13.08 |
| | 410 | Sant'Omobono Terme | ↑ | sp.14 | 9,7 | 118,8 | 120,2 | 13.39 | 13.29 | 13.20 |

CRONOTABELLA / ITINERARY TIMETABLE

| ALTEZZA ALTITUDE | LOCALITÀ PLACE | | | KM PARZIALI PARTIAL KM | KM PERCORSI COVERED KM | KM DA PERCORRERE KM TO BE COVERED | MEDIA KM/ORA AVERAGE SPEED | | | |
|---|----------------|----------------------------|---|---------------------------|---------------------------|--------------------------------------|-------------------------------|--------------|--------------|--------------|
| | | | | | | | 39 hh.mm | 41 hh.mm | 43 hh.mm | |
|  | 411 | Galleria | ↑ | 100 m | 1,6 | 120,4 | 118,6 | 13.41 | 13.31 | 13.22 |
| | 350 | Ponte Giurino | ↖ | sp.17 | 2,2 | 122,6 | 116,4 | 13.44 | 13.34 | 13.25 |
| | 705 | Berbenno | ↑ | sp.32 | 6,9 | 129,5 | 109,5 | 14.05 | 13.53 | 13.42 |
| | 420 | Brembilla | ↑ | sp.24 | 5,7 | 135,2 | 103,8 | 14.13 | 14.00 | 13.49 |
| | 291 | Loc. Ponti | ↖ | rampa ss.470 | 4,8 | 140,0 | 99,0 | 14.20 | 14.07 | 13.55 |
|  | 311 | galleria | ↑ | 85 m | 0,6 | 140,6 | 98,4 | 14.21 | 14.08 | 13.56 |
| | 320 | Zogno | ↖ | ss.470 | 2,9 | 143,5 | 95,5 | 14.25 | 14.12 | 14.01 |
| | 356 | San Pellegrino Terme | ↗ | v.San Carlo | 5,3 | 148,8 | 90,2 | 14.34 | 14.20 | 14.08 |
| | 992 | Dossena | ↑ | sp.26 | 12,3 | 161,1 | 77,9 | 15.11 | 14.54 | 14.39 |
| | 926 | Bv. per Oltre il Colle | ↖ | sp.27 | 4,4 | 165,5 | 73,5 | 15.17 | 15.00 | 14.45 |
| | 1030 | Oltre il Colle | ↑ | sp.27 | 4,1 | 169,6 | 69,4 | 15.25 | 15.07 | 14.51 |
| | 1257 | Zambla Alta | ↑ | (Passo)-sp.46 | 5,7 | 175,3 | 63,7 | 15.35 | 15.17 | 15.01 |
| | 627 | Gorno | ↑ | sp.46 | 10,5 | 185,8 | 53,2 | 15.49 | 15.30 | 15.14 |
| | 452 | Ponte Nossa | ↗ | ss.671 | 3,5 | 189,3 | 49,7 | 15.54 | 15.35 | 15.18 |
| | 400 | Colzate | ↗ | v.Roma | 5,6 | 194,9 | 44,1 | 16.01 | 15.42 | 15.25 |
| | 394 | Gazzaniga | ↗ | sp.41 | 3,0 | 197,9 | 41,1 | 16.05 | 15.46 | 15.29 |
| | 675 | Orezzo | ↖ | sp.41 | 4,4 | 202,3 | 36,7 | 16.18 | 15.58 | 15.39 |
| | 1058 | Passo di Ganda | ↑ | sp.41 | 4,9 | 207,2 | 31,8 | 16.36 | 16.14 | 15.54 |
| | 946 | Selvino | ↗ | v.M.Bianco-sp.36 | 4,3 | 211,5 | 27,5 | 16.42 | 16.19 | 15.59 |
| | 324 | Nembro | ↑ | v.Roma-v.Locatelli-sp.35 | 11,8 | 223,3 | 15,7 | 16.58 | 16.34 | 16.14 |
| | 290 | Alzano Lombardo | ↑ | sp.35 | 1,9 | 225,2 | 13,8 | 17.00 | 16.37 | 16.16 |
| | 264 | Rotatoria Circonvallazione | ↗ | v.Bianzana-Bgo S.Caterina | 5,1 | 230,3 | 8,7 | 17.07 | 16.43 | 16.22 |
| | 281 | Bv. per Bergamo Alta | ↖ | v.Maironi G. da Ponte | 3,6 | 233,9 | 5,1 | 17.13 | 16.49 | 16.27 |
| | 371 | Colle Aperto | ↑ | v.d.Mura | 1,9 | 235,8 | 3,2 | 17.18 | 16.54 | 16.32 |
|  | 248 | BERGAMO | ↑ | v.Roma | 3,2 | 239,0 | 0,0 | 17.22 | 16.58 | 16.36 |

NOTE / NOTES

 Galleria/Tunnel: km 15.2 - 30.4 - 59.9 - 62.4 - 120.4 - 140.6