














Tappa
09

CASTEL DI SANGRO - CAMPO FELICE (Rocca di Cambio)

km 158

cronotabella

domenica 16 maggio 2021

Quota			DISTANZE			ORA DI PASSAGGIO				
			par- ziali	per- corse	da per- correre	media km/ora				
						33	35	37		
PROVINCIA DI L'AQUILA										
	795	CASTEL DI SANGRO	↑	Start Village	4.6		12.15	12.15	12.15	
	820	CASTEL DI SANGRO	↑	km 0	0.0	0.0	158.0	12.25	12.25	12.25
	905	Alfedena	↔	ss.83	4.5	4.5	153.5	12.31	12.31	12.31
	1168	Colle della Croce	↑	ss.83	7.9	12.4	145.6	12.45	12.44	12.43
	1065	Barrea	↑	ss.83	2.3	14.7	143.3	12.48	12.46	12.45
	982	Villetta Barrea	↔	sp.479	7.0	21.7	136.3	12.57	12.55	12.54
	1556	Passo Godi	↑	ss.479	13.9	35.6	122.4	13.36	13.31	13.27
	1016	Scanno	↑	ss.479	14.1	49.7	108.3	13.55	13.49	13.44
	910	Villalago	↑	galleria 100 m - ss.479	6.2	55.9	102.1	14.03	13.57	13.51
	675	n.3 gallerie	↑	94 m - 90 m - 473 m	8.5	64.4	93.6	14.14	14.07	14.02
	556	Anversa degli Abruzzi	↑	v.S.M.Campo-sr.479	1.0	65.4	92.6	14.15	14.09	14.03
	840	Bv. di Cocullo	↔	sp.60	4.2	69.6	88.4	14.27	14.20	14.13
	1121	Fonte Ciarlotto	↔		7.4	77.0	81.0	14.40	14.32	14.24
	701	Goriano Sicoli	↑	sp.9	6.7	83.7	74.3	14.49	14.40	14.32
	531	Castel di Ieri	↔	ss.5	5.7	89.4	68.6	14.56	14.47	14.39
	1107	Forca Caruso	↑	ss.5	12.7	102.1	55.9	15.33	15.20	15.10
	837	Collarmeale	↑	ss.5	8.6	110.7	47.3	15.44	15.31	15.20
	816	P.L.	↑	ss.5	0.4	111.1	46.9	15.44	15.32	15.21
	694	Bv. per Celano	↔		6.5	117.6	40.4	15.53	15.40	15.28
	735	P.L.	↑	ss.696	1.8	119.4	38.6	15.56	15.42	15.31
	827	Celano	↑	v.Carusi-ss.696	2.5	121.9	36.1	16.00	15.46	15.35
	1314	Bv. per Ovindoli	↑	str. d.Pago	9.8	131.7	26.3	16.27	16.12	15.58
	1457	Ovindoli	↑	Piazzale Magnola	3.3	135.0	23.0	16.37	16.20	16.06
	1274	Rovere	↔	ss.696	5.0	140.0	18.0	16.43	16.26	16.12
	1294	Bv. per Rocca di Cambio	↔	ss.5-sp.39	7.5	147.5	10.5	16.54	16.37	16.22
	1396	Rocca di Cambio	↔	sp.39	2.6	150.1	7.9	16.58	16.41	16.26
	1475	Galleria Serralunga	↑	m 1299	4.7	154.8	3.2	17.05	16.47	16.32
	1655	CAMPO FELICE	↑	sterrato/gravel 1600 m	3.2	158.0	0.0	17.14	16.56	16.39

NOTE:

Settori sterrati:

1. dal km 156.4 al km 158.0 - lungh. 1.6 km



Traguardo Volante:

km 121.9 Celano

km 150.1 Rocca di Cambio



Gran Premio della Montagna:

km 35.6 - Passo Godi - m 1556 (2ª cat.)

km 102.1 - Forca Caruso - m 1107 (3ª cat.)

km 135 - Ovindoli - m 1457 (2ª cat.)

km 158 - CAMPO FELICE - m 1655 (1ª cat.-arrivo)



Galleria/Tunnel: km 55.9 - 64.4 - 154.8



Passaggio a Livello/Level Crossing: km 111.1 - 119.4