













Tappa  
**20**

**VERBANIA - VALLE SPLUGA-ALPE MOTTA**

km 164

cronotabella

sabato 29 maggio 2021

Quota			Distanze			ORA DI PASSAGGIO			
			parziali	per-corse	da per-corriere	media km/ora			
						33	35	37	
<b>PROVINCIA VERBANO-CUSIO-OSSOLA</b>									
	<b>210</b>	<b>VERBANIA</b>	↑ Start Village	<b>6.2</b>			<b>12.20</b>	<b>12.20</b>	<b>12.20</b>
	<b>203</b>	<b>VERBANIA</b>	↑ km 0	<b>0.0</b>	<b>0.0</b>	<b>164.0</b>	<b>12.30</b>	<b>12.30</b>	<b>12.30</b>
	240	Cannero	↑ ss.34	10.4	10.4	153.6	12.46	12.45	12.45
	<b>214</b>	<b>Cannobio</b>	↑ ss.34	<b>6.5</b>	<b>16.9</b>	<b>147.1</b>	<b>12.55</b>	<b>12.53</b>	<b>12.52</b>
	207	Confine ITA/CH	↑ 13	5.2	22.1	141.9	13.01	13.00	12.59
<b>SVIZZERA / CANTON TICINO</b>									
	219	Brissago	↑ 13	2.3	24.4	139.6	13.05	13.03	13.02
	220	galleria	↔ 1100m	6.0	30.4	133.6	13.14	13.12	13.10
	202	Ascona	↑ 13	1.4	31.8	132.2	13.16	13.14	13.12
	197	Locarno	↑ v.Orelli-13	1.8	33.6	130.4	13.18	13.16	13.14
	221	Cugnasco	↑ 13	11.1	44.7	119.3	13.36	13.33	13.30
	225	Monte Carasso	↔ El StradÃ²n	6.9	51.6	112.4	13.47	13.43	13.40
	238	Arbedo	↑ 13	4.4	56.0	108.0	13.53	13.49	13.46
<b>GRIGIONI/GRAUBÜNDEN/GRISCHUN</b>									
	308	Roveredo	↑ 13	9.1	65.1	98.9	14.07	14.03	13.59
	423	Lostallo	↑ 13	9.8	74.9	89.1	14.22	14.17	14.12
	792	Mesocco	↑ 13	9.9	84.8	79.2	14.39	14.33	14.27
	1608	San Bernardino	↑ 13	14.0	98.8	65.2	15.18	15.09	15.00
	<b>2065</b>	<b>Passo San Bernardino</b>	↑ 13	<b>7.4</b>	<b>106.2</b>	<b>57.8</b>	<b>15.40</b>	<b>15.28</b>	<b>15.18</b>
	1618	Hinterrein	↑ 13	9.2	115.4	48.6	15.52	15.40	15.30
	1460	Splügen	↔ 567	10.5	125.9	38.1	16.06	15.53	15.42
	<b>2115</b>	<b>Splügenpass/Passo dello Spluga</b>	↑ CH/ITA - ss.36	<b>9.0</b>	<b>134.9</b>	<b>29.1</b>	<b>16.37</b>	<b>16.21</b>	<b>16.08</b>
<b>ITALIA / PROVINCIA DI SONDRIO</b>									
	1908	Montepluga	↑ ss.36	2.8	137.7	26.3	16.41	16.25	16.11
	1626	galleria	↑ 600m	7.4	145.1	18.9	16.51	16.34	16.20
	1539	galleria	↑ 210m	1.3	146.4	17.6	16.52	16.36	16.22
	1461	Bv. di Madesimo	↔ ss.36-sp.1	0.8	147.2	16.8	16.53	16.37	16.23
	1265	Isola	↔ sp.1	2.4	149.6	14.4	16.57	16.40	16.25
	1102	Campodolcino	↔ ss.36	5.5	155.1	8.9	17.04	16.47	16.32
	1290	n.6 gallerie	↑ 130m; 50m; 30m; 35m; 40m; 225m	2.9	158.0	6.0	17.12	16.54	16.39
	1386	Pianazzo	↔ vecchia strada per Madesimo	1.2	159.2	4.8	17.16	16.58	16.42
	<b>1534</b>	<b>Madesimo</b>	↑ v.De Giacomi	<b>2.5</b>	<b>161.7</b>	<b>2.3</b>	<b>17.23</b>	<b>17.04</b>	<b>16.48</b>
	1560	galleria	↑ 70m	0.3	162.0	2.0	17.24	17.05	16.49
	<b>1727</b>	<b>VALLE SPLUGA-ALPE MOTTA</b>	↑ Motta di Sotto	<b>2.0</b>	<b>164.0</b>	<b>0.0</b>	<b>17.31</b>	<b>17.12</b>	<b>16.55</b>

NOTE:



Traguardo Volante:

km 16.9 Cannobio

km 161.7 Madesimo



Gran Premio della Montagna:

km 106.2 - Passo San Bernardino - m 2065 (1ª cat.)

km 134.9 - Splügenpass/Passo dello Spluga - m 2115 (1ª cat.)

km 164 - VALLE SPLUGA-ALPE MOTTA - m 1727 (1ª cat.-arrivo)



Galleria/Tunnel: km 30.4 - 145.1 - 146.4 - 158 -162



Passaggio a Livello/Level Crossing: km