










Tappa

11

cronotabella

PERUGIA - MONTALCINO
Brunello di Montalcino Wine Stage
mercoledì 19 maggio 2021

km 162

Quota			DISTANZE			ORA DI PASSAGGIO			
			par- ziali	per- corse	da per- correre	media km/ora			
						38	40	42	
PROVINCIA DI PERUGIA									
	350	PERUGIA	↑ Start Village	8.0			12.55	12.55	12.55
	273	PERUGIA	↑ km 0	0.0	0.0	162.0	13.10	13.10	13.10
	265	Ellera	↑ v.Gramsci-v.Togliatti	1.8	1.8	160.2	13.12	13.12	13.12
	292	Magione	↩ sr.599	9.8	11.6	150.4	13.27	13.26	13.26
	287	Bv. di Mugnano	↑ sr.599	7.2	18.8	143.2	13.37	13.36	13.35
	270	Svinc. per Orvieto	↩ sr.71	12.3	31.1	130.9	13.54	13.52	13.50
PROVINCIA DI SIENA									
	249	Chiusi Scalo	↑ sp.146	12.1	43.2	118.8	14.10	14.07	14.05
	352	Chiusi	↩ sp.146	2.8	46.0	116.0	14.15	14.12	14.09
	324	Querce al Pino	↑ sp.146	3.4	49.4	112.6	14.20	14.17	14.14
	470	Chianciano Terme	↩ v.Roma -sp.40	9.2	58.6	103.4	14.35	14.31	14.27
	551	La Foce	↑ sp.40	5.4	64.0	98.0	14.43	14.39	14.35
	313	Borgo Castelvecchio	↩ sp.53	5.3	69.3	92.7	14.50	14.46	14.41
	259	Innesto via Cassia	↩ ss.2	10.7	80.0	82.0	15.05	15.00	14.55
	410	San Quirico d'Orcia	↩ ss.2	4.9	84.9	77.1	15.14	15.08	15.03
	271	Torrenieri	↩ ini. sterrato #1	7.9	92.8	69.2	15.25	15.19	15.13
	149	Bv. per Montalcino	↩ sp.45-fine sterrato #1	9.2	102.0	60.0	15.38	15.31	15.25
	143	P.L.	↑ ss.2	2.9	104.9	57.1	15.42	15.35	15.28
	146	Buonconvento	↩ sp.34	0.8	105.7	56.3	15.43	15.36	15.29
	240	Bibbiano	↩ sp.103	3.1	108.8	53.2	15.48	15.41	15.34
	134	Ini. Sterrato #2	↑ sp.103	1.0	109.8	52.2	15.50	15.42	15.36
	135	P.L.	↩ sp.103	0.9	110.7	51.3	15.51	15.44	15.37
	356	Castiglion del Bosco	↑ sp.103	4.2	114.9	47.1	16.05	15.56	15.48
	530	Le Prata	↑ sp.103-fine sterrato #2	8.8	123.7	38.3	16.20	16.10	16.02
	600	Passo del Lume Spento	↩ sp.14	0.9	124.6	37.4	16.23	16.13	16.04
	553	Montalcino	↑ sp.55	2.7	127.3	34.7	16.27	16.17	16.07
	348	Castelnuovo dell'Abate	↩ ini. sterrato #3	8.8	136.1	25.9	16.39	16.28	16.19
	415	Ins. sp.14	↩ sp.14 - fine Sterrato #3	7.6	143.7	18.3	16.52	16.41	16.30
	409	Sant'Angelo in Colle	↑ sp.14	1.0	144.7	17.3	16.53	16.42	16.31
	195	Bv. per Argiano	↩ ini. sterrato #4	3.7	148.4	13.6	16.59	16.47	16.36
	289	Tavernelle	↩ sp.117-fine Sterrato #4	4.9	153.3	8.7	17.07	16.55	16.44
	520	Le Prata	↩ sp.103	4.0	157.3	4.7	17.18	17.05	16.53
	600	Passo del Lume Spento	↩ sp.14	0.9	158.2	3.8	17.21	17.08	16.56
	554	MONTALCINO	↑ viale Roma	3.8	162.0	0.0	17.26	17.13	17.00

NOTE:

Settori sterrati:

1. dal km 92.8 al km 102 - lungh. 9.1 km
2. dal km 109.8 al km 123.7 - lungh. 13.5 km
3. dal km 136.1 al km 143.7 - lungh. 7.6 km
4. dal km 148.4 al km 153.3 - lungh. 5.0 km

Totale settori sterrati: 35.2 km



Traguardo Volante:

km 114.9 Castiglion del Bosco

km 136.1 Castelnuovo dell'Abate



Gran Premio della Montagna:

km 124.6 - Passo del Lume Spento - m 600 (3ª cat.)

km 158.2 - Passo del Lume Spento - m 600 (3ª cat.)



Galleria/Tunnel: km



Passaggio a Livello/Level Crossing: km 104.9 - 110.7