

SETTIMANA INTERNAZIONALE

Coppi e Bartali



1-4 SETTEMBRE 2020

2020

1 SETTEMBRE
1 SEMITAPPA GATTEDO-GATTEDO
2 SEMITAPPA GATTEDO MARE - GATTEDO

2 SETTEMBRE
RICCIONE - SOGLIANO

3 SETTEMBRE
RICCIONE-RICCIONE

4 SETTEMBRE
FORLÌ - FORLÌ



Federazione Ciclistica Italiana



Corriere dello Sport

il Resto del Carlino

ARTICOLO 1. ORGANIZZAZIONE - La Settimana Ciclistica Internazionale "Coppi e Bartali" è organizzata dal G.S. Emilia (rappresentata dal Presidente Amici Adriano, Tel. +39 348 2811612) Via Serenari 8 - 40033 Casalecchio di Reno (Bo) - Tel. +39 051 578824 - port. +39 348 2811612 - +39 348 2816613 - fax +39 051 727716 - e-mail: gsemiliaciclismo@tin.it, con il rispetto dei regolamenti dell'Unione Ciclistica Internazionale e si disputa dal 1 al 4 settembre 2020.

ARTICOLO 2. TIPO DI PROVA - La prova è riservata agli atleti delle categorie ME, è iscritta al Calendario UCI - Europa Tour ed è classificata in classe 2.1. Conformemente art. 2.10.008 del regolamento UCI, attribuisce i seguenti punti: a) 125-85-70-60-50-40-35-30-25-20-15-10-5-5-5-3-3-3-3-3-3-3-3 ai primi 25 classificati della classifica finale; b) 14 - 5 - 3 ai primi 3 di ogni tappa o semitappa; c) 3 a colui che indossa la maglia da leader della prova (per tappa).

ARTICOLO 3. PARTECIPAZIONE - Conformemente all'art.2.1.005 del regolamento UCI, la prova è aperta alle squadre seguenti: UCI Word Teams, UCI Pro Teams - squadre continentali UCI, squadre nazionali. Secondo l'art. 2.2.003 del regolamento UCI, le squadre saranno composte da un minimo di 4 ad un massimo di 6 corridori.

ARTICOLO 4. QUARTIER TAPPA - Il quartier tappa, si apre il 31 agosto 2020 alle ore 14 presso il Palazzo del Turismo di Riccione - Piazza Ceccarini 10 - Tel. +39 0541 608332 - +39 0541 3692194 - fax +39 0541 600318. Le operazioni preliminari, la conferma dei partenti ed il ritiro dei dorsali da parte dei responsabili delle squadre, sono previsti al quartier tappa dalle ore 15,00 alle ore 16,45. La riunione dei direttori sportivi, organizzata secondo l'art. 1.2.087 RT-UCI, in presenza dei componenti del Collegio dei Commissari, è fissata alle ore 17,00 presso locali della medesima struttura.

ARTICOLO 5. ORDINE DI PARTENZA CRONOMETRO - L'ordine di partenza della semitappa a cronometro a squadre è stabilito in conformità all'art.2.6.024 del regolamento UCI ed in particolare tramite sorteggio effettuato dal Collegio dei Commissari durante la riunione tecnica. Le partenze si succederanno con un intervallo di 3'.

ARTICOLO 6. RADIO-TOUR - Le informazioni in corsa sono trasmesse sulla frequenza radio di 149,850 MHz.

ARTICOLO 7. ASSISTENZA TECNICA - Il servizio di assistenza è assicurato dal Team FSA con tre vetture debitamente attrezzate.

ARTICOLO 8. ARRIVI IN SALITA - Gli articoli 2.6.027 e 2.6.028 UCI non sono applicabili in caso di arrivo in salita. Le tappe con arrivo in salita sono:
- 2ª tappa - 2 settembre: Riccione - Sogliano;
Ogni discussione in merito alla definizione arrivo in salita ed inizio dell'ascensione sarà definita dal Collegio dei Commissari.

ARTICOLO 9. MODALITÀ DI RIFORNIMENTO IN OCCASIONE DELLA CRONOMETRO - Il rifornimento non è previsto.

ARTICOLO 10. ABBUONI - MODALITÀ - Ad ogni arrivo di tappa e semitappa (cronometro esclusa) sono previsti i seguenti abbuoni:
Tappa in linea: 10" - 6" - 4" ai primi tre classificati;
Semitappa in linea: 6" - 4" - 2" ai primi tre classificati.
Nella crono a squadre la rilevazione dei tempi sarà fatta secondo l'art.2.5.013 UCI:
- il tempo sarà rilevato sul 4° corridore;
- i corridori staccati saranno accreditati del loro tempo reale.
In caso di parità nella classifica generale individuale, il piazzamento ottenuto nella cronometro a squadre non sarà preso in considerazione (art.2.6.015 regolamento UCI).

ARTICOLO 11. TEMPO MASSIMO - In funzione delle caratteristiche delle tappe (art. 2.6.032) il tempo massimo d'arrivo è stato fissato come segue:
1 - 30% del tempo del vincitore nella prova contro il tempo;
2 - 10% del tempo del vincitore nella 1ª semitappa e nella 4ª tappa.
3 - 13% del tempo del vincitore nella 2ª e 3ª tappa.

ARTICOLO 12. CLASSIFICHE - Sono stabilite le seguenti classifiche:

- classifica individuale a tempo - maglia rossa.
- classifica a punti - maglia bianca.
- classifica GPM - maglia verde.
- classifica giovani - maglia arancio.
- classifica a squadre.

a) Classifica individuale a tempi:

- stabilita dai Commissari-Cronometristi secondo il RT-UCI.

I corridori avranno in dotazione un trasponder da applicare obbligatoriamente al telaio per la rilevazione automatica dei tempi.

b) Classifica a punti:

- stabilita dalla somma dei punti ottenuti negli arrivi delle tappe in linea.

Punteggio: sono attribuiti i seguenti punti ad ogni arrivo di tappa e semitappa in linea:

10 - 8 - 6 - 5 - 4 - 3 - 2 - 1 punti ai primi 8 classificati.

In conformità all'art. 2.6.017 RT-UCI, in caso di parità nella classifica generale individuale a punti, sarà tenuto conto:

- in prima istanza del numero delle vittorie di tappa;
- in seconda ed ultima istanza, della classifica generale individuale a tempi.

Per avere diritto ai premi della classifica generale finale, ogni concorrente deve avere compiuto la totalità del percorso della prova entro i tempi massimi regolamentari.

c) Classifica GPM stabilita dalla somma dei punti ottenuti nei seguenti colli:

1ª tappa - 1ª semitappa	2ª cat.	Longiano - 1° passaggio	km 52,1
	2ª cat.	Longiano - 2° passaggio	km 66,4
	1ª cat.	Longiano - 3° passaggio	km 80,7
2ª tappa	1ª cat.	Torriana	km 45,3
	2ª cat.	Sogliano al Rubicone - 2° passaggio	km 95,7
	2ª cat.	Sogliano al Rubicone - 4° passaggio	km 142,9
3ª tappa	HC	Monte Carpegna - Il Cippo	km 80,2
	1ª cat.	Madonna di Pugliano	km 115,9
	2ª cat.	Fiorentino	km 137,9
4ª tappa	2ª cat.	Rocca delle Caminate - 3° passaggio	km 61,8
	2ª cat.	Rocca delle Caminate - 5° passaggio	km 105,8
	2ª cat.	Rocca delle Caminate - 7° passaggio	km 149,8

Punteggio: 12 - 10 - 8 - 6 - 4 - 2 ai primi 6 classificati sul colle di HC, 8- 6 - 4 - 2 - 1 punti ai primi cinque classificati sui colli di 1ª categoria e punti 5 - 3 - 2 ai primi tre classificati sui colli di 2ª categoria. In conformità all'art. 2.6.017 RT-UCI, in caso di parità nella classifica generale individuale del GPM, si procederà allo spareggio riferendosi a:
- in prima istanza, numero dei primi posti ai GPM di categoria HC;
- in seconda istanza, numero dei primi posti ai GPM di 1ª categoria;
- in terza istanza, numero dei primi posti ai GPM di 2ª categoria;
- in quarta e definitiva istanza, la classifica generale individuale a tempi.
Per avere diritto ai premi della classifica generale finale, ogni concorrente deve avere compiuto la totalità del percorso della prova entro il tempo massimo regolamentare.

d) Classifica dei Giovani riservata ai corridori nati dopo il 1° Gennaio 1997 (23 anni), con possibilità di allargamento all'anno 1996, qualora al termine della verifica licenze non sia stato raggiunto un numero accettabile di concorrenti. In caso di parità nella classifica individuale dei Giovani, spazzerà la classifica generale individuale a tempi. Per beneficiare del premio di classifica generale finale, il concorrente deve avere compiuto la totalità del percorso della prova in tempo massimo

e) Classifica a squadre conformemente all'art. 2.6.016 RT-UCI, la classifica a squadre giornaliera viene ricavata dall'addizione dei tre migliori tempi individuali di ogni squadra ad eccezione della semitappa a cronometro in cui il tempo considerato è quello impiegato dalla squadra.

In caso di parità, le squadre sono spazzerate:

- con l'addizione dei piazzamenti ottenuti dai loro primi tre corridori della tappa;
- in caso di nuova parità, si farà ricorso al piazzamento del loro corridore meglio classificato nella tappa.

La classifica generale a squadre viene ricavata dalla addizione dei tre migliori tempi individuali di ogni squadra in tutte le tappe disputate. In caso di ulteriore parità e fino a quando non si ha la diversificazione, vengono applicati i criteri che seguono:

- numero di primi posti nella classifica giornaliera a squadre;
 - numero di secondi posti nella classifica giornaliera a squadre, etc.
- Se la parità persiste, le squadre sono spazzerate dal piazzamento del loro corridore meglio piazzato nella classifica generale individuale. Ogni squadra ridotta a meno di n. 3 corridori, è eliminata dalla classifica generale a squadre.

ARTICOLO 13. MONTEPREMI - È attribuito il seguente montepremi:

- vedere tabella a pag. 7.

Totale dei montepremi €. 49.995.

Premi speciali classifica a punti:

Ai primi tre corridori della classifica generale finale: class. 1: € 500 - 2: € 300 - 3: € 200.

Totale dei premi classifica a punti: € 1.000.

Premi speciali classifica GPM:

Ai primi tre corridori della classifica generale finale: class. 1: € 500 - 2: € 300 - 3: € 200.

Totale dei premi classifica GPM: € 1.000.

Classifica Giovani:

Ai primi tre corridori della classifica generale finale: class. 1: € 500 - 2: € 300 - 3: € 200.

Totale dei premi classifica Giovani: € 1.000.

Classifica a squadre:

Alle prime tre squadre della classifica generale finale: class. 1: € 500 - 2: € 300 - 3: € 200.

Totale dei premi classifica a squadre: € 1.000.

Il totale generale dei montepremi e premi distribuiti in occasione della prova è di € 53.995.

ARTICOLO 14. ANTIDOPING - Alla prova si applica integralmente il regolamento antidoping dell'UCI, inoltre la legislazione antidoping italiana si applica in conformità alle disposizioni di legge dell'Italia. Il controllo antidoping avrà luogo nei locali predisposti nella zona linea d'arrivo.

ARTICOLO 15. PROTOCOLLO - Conformemente all'art. 1.2.112 RT-UCI, devono presentarsi quotidianamente alla cerimonia protocollare i seguenti corridori:

- vincitore della tappa o semitappa;
- i leader delle seguenti classifiche: generale a tempi; generale a punti; generale GPM; generale giovani. Oltre a questi, dopo l'ultima tappa, si dovranno presentare anche i primi tre della classifica finale. Essi dovranno presentarsi alla cerimonia protocollare entro i 10 minuti seguenti il loro arrivo secondo l'art.1.2.113 del RT-UCI.

ARTICOLO 16. TABELLA PENALIZZAZIONI - Le penalizzazioni sono quelle previste dai regolamenti UCI.

ARTICOLO 17. ECOLOGIA - In sintonia con la campagna ecologica caldeggiata dall'UCI ed al fine di non disperdere nella natura il materiale di risulta si fa appello al senso civico dei partecipanti al fine di non gettare rifiuti lungo la strada bensì di disfarsene nelle zone prestabilite dove una ditta incaricata alla bisogna provvederà alla sua raccolta. Il mancato rispetto di tale disposizione verrà sanzionata conformemente all'art. 2.12.007.8.4 RT-UCI.

ARTICOLO 18. DISPOSIZIONI GENERALI - Possono seguire la corsa solo le persone denunciate all'atto del ritiro dei contrassegni dal titolare del rispettivo automezzo. Eventuali modifiche o aggiunte devono essere notificate al Direttore di Organizzazione. I conducenti delle auto e delle moto accreditate devono rispettare il codice della strada e sottostare alle disposizioni del D.O. e dei suoi collaboratori. Non possono seguire la corsa persone che non abbiano funzioni riconosciute dall'Organizzatore e inerenti ai vari servizi, né persone di minore età. Nessuna responsabilità di alcuna natura fa capo all'Ente organizzatore per danni derivanti da incidenti prima, durante e dopo la corsa a spettatori e persone in genere, anche se estranee alla manifestazione stessa, in dipendenza di azioni non messe in atto dall'Organizzatore medesimo. Per quanto non contemplato nel presente regolamento valgono i regolamenti UCI e FCI.

ARTICLE 1. ORGANISATION - L'épreuve Settimana Ciclistica Internazionale «Coppi e Bartali» est organisée par le G.S. Emilia (représenté par le Président M. Amici Adriano - Tél. +39 348 2811612) Via Serenari 8 - 40033 Casalecchio di Reno (Bo) - Tél. +39 051 578824 - port. +39 348 2811612 - +39 348 2816613 - Fax (+39) 051 727716 - e-mail: gsemiliaciclismo@tin.it sous les règlements de l'Union Cycliste Internationale. Elle se dispute du 1 au 4 septembre 2020.

ARTICLE 2. TYPE D'ÉPREUVE - L'épreuve est réservée aux athlètes des catégories Hommes Elites et elle est inscrite au calendrier UCI Europa Tour. L'épreuve est classée en classe 2.1. Conformément à l'art. 2.10.008 du règlement UCI, elle attribue les points suivants:
 a) 125-85-70-60-50-40-35-30-25-20-15-10-5-5-5-3-3-3-3-3-3-3-3-3-3-3-3-3 points aux 25 premiers classés du classement individuel final;
 b) 14 - 5 - 3 aux 3 premiers de chaque étape et demi étape;
 c) 3 points pour le port du maillot de leader de l'épreuve (par étape).

ARTICLE 3. PARTICIPATION - Conformément à l'article 2.1.005 du règlement UCI, l'épreuve est ouverte aux équipes suivantes: UCI World Teams, UCI ProTeams, équipes continentales UCI, et équipes nationales. Conformément à l'article 2.2.003 du règlement UCI, le nombre de coureurs par équipe est de minimum 4 et de maximum 6 coureurs.

ARTICLE 4. PERMANENCE - La permanence de départ se tient le 24 mars 2020 à 14h00 à Riccione - Palais du Tourisme - Piazza Ceccarini 10 - Tél. +39 0541 608332 - +39 0541 3692194 - Fax +39 0541 600318. La confirmation des partants et le remise des dossards aux responsables des équipes aura lieu à la permanence de 15h00 à 16h45. La réunion des directeurs sportifs, organisée suivant l'article 1.2.087 du règlement UCI, en présence des Membres du Collège des Commissaires, est fixée à 17h00 et aura lieu dans la même structure.

ARTICLE 5. ORDRE DE DEPART CLM - L'ordre de départ de la demi-étape par équipe est établi conformément à l'art. 2.6.024 de l'UCI et en particulier selon le tirage au sort effectué pendant la réunion technique. Le départ est donné avec un écart de 3'.

ARTICLE 6. RADIO-TOUR - Les informations courses sont émises sur la fréquence Radio-Tour Mhz 149,850.

ARTICLE 7. ASSISTANCE TECHNIQUE NEUTRE - Le service d'assistance et de dépannage est assuré par le Team FSA avec 3 voitures dûment équipées.

ARTICLE 8. ARRIVÉE EN SOMMET - Les articles 2.6.027 et 2.6.028 UCI ne sont pas applicables en cas d'arrivée en sommet. Les étapes avec les arrivées en sommet sont les suivantes:
 - 2^{ème} étape - le 2 septembre: Riccione - Sogliano.
 Toute discussion concernant les qualifications arrivée en sommet et avant l'ascension est tranchée par le Collège des Commissaires.

ARTICLE 9. MODALITÉ DE RAVITAILLEMENT LORS LA COURSE CONTRE LA MONTRE - Le ravitaillement n'est pas prévu.

ARTICLE 10. BONIFICATIONS - REPORT - A chaque arrivée d'étape et demi-étape (Clim. exclue), sont prévues des bonifications:
 - étape en ligne: 10" - 6" - 4" pour les trois premiers classés;
 - demi-étape en ligne: 6" - 4" - 2" pour les trois premiers classés.
 Dans la CLM par équipe le report du temps sera fait selon l'art 2.6.021 reg. UCI:
 - le temps sera enregistré sur le 4^{ème} coureur;
 - les coureurs lâchés seront crédités de leur temps réel.
 En cas d'égalité de temps au classement général individuel, la place obtenue dans la CLM par équipe ne sera pas prise en considération (art 2.6.015 du règlement UCI).

ARTICLE 11. DÉLAIS D'ARRIVÉE - En fonction des caractéristiques des étapes, les délais d'arrivée ont été fixés comme suit:
 - 30% du temps du vainqueur dans les courses contre la montre;
 - 10% du temps du vainqueur dans la première demi étape et dans la 4^{ème} étape;
 - 13% du temps du vainqueur dans la 2^{ème}, 3^{ème} étape.

ARTICLE 12. CLASSEMENTS - Les classements suivants sont établis:
 a) classement individuel au temps - maillot rouge;
 b) classement aux points - maillot blanc;
 c) classement GPM - maillot vert;
 d) classement des jeunes - maillot orange;
 e) classement par équipes.

a) classements individuel au temps:
 - établi par les Commissaires-chronométrateurs selon le règlement de l'UCI. Les coureurs auront en dotation un transpondeur pour la prise automatique du temps, à appliquer obligatoirement sur le cadre.

b) classements aux points: établi par l'addition des points obtenus dans les arrivées des étapes en ligne. Pointage: les points suivants sont attribués à chaque arrivée d'étape et demi étape en ligne: 10 - 8 - 6 - 5 - 4 - 3 - 2 - 1 point aux 8 premiers classés.
 Conformément à l'art. 2.6.017 RT-UCI, en cas d'ex aequo au classement général individuel aux points, il sera tenu compte:
 - d'abord du nombre des victoires d'étapes;
 - en deuxième et dernier ressort, du classement général individuel au temps.
 Pour bénéficier du prix du classement général final, tout concurrent doit avoir accompli la totalité du parcours de l'épreuve dans les délais réglementaires.

c) classements GPM établit par l'addition des points obtenus sur l'ensemble des côtes suivantes:

1 ^{ère} étape - 1 ^{ère} demi-étape	2 ^{ème} cat.	Longiano - 1 ^{ère} passage	km 52,1
	2 ^{ème} cat.	Longiano - 2 ^{ème} passage	km 66,4
	1 ^{ère} cat.	Longiano - 3 ^{ème} passage	km 80,7
2 ^{ème} étape	1 ^{ère} cat.	Torriana	km 45,3
	2 ^{ème} cat.	Sogliano al Rubicone - 2 ^{ème} passage	km 95,7
	2 ^{ème} cat.	Sogliano al Rubicone - 4 ^{ème} passage	km 142,9
3 ^{ème} étape	HC	Monte Carpegna - Il Cippo	km 80,2
	1 ^{ère} cat.	Madonna di Pugliano	km 115,9
	2 ^{ème} cat.	Fiorentino	km 137,9
4 ^{ème} étape	2 ^{ème} cat.	Rocca delle Caminate - 3 ^{ème} passage	km 61,8
	2 ^{ème} cat.	Rocca delle Caminate - 5 ^{ème} passage	km 105,8
	2 ^{ème} cat.	Rocca delle Caminate - 7 ^{ème} passage	km 149,8

Pointage: 12 - 10 - 8 - 6 - 4 - 2 points aux 6 premiers classés dans la côte de HC, 8 - 6 - 4 - 2 - 1 points aux 5 premiers classés dans les côtes de 1^{ère} catégorie et points 5 - 3 - 2 aux 3 premiers classés dans les côtes de 2^{ème} catégorie.
 Conformément à l'art. 2.6.017 RT-UCI, en cas d'ex aequo au classement général individuel de la Montagne (GPM), il sera tenu compte:
 - d'abord du nombre des premières places dans la côte de HC;
 - en deuxième des premières places dans les côtes de 1^{ère} catégorie;
 - en troisième des premières places dans les côtes de 2^{ème} catégorie;
 - en quatrième et dernier ressort, du classement général individuel au temps.
 Pour bénéficier du prix du classement général final, tout concurrent doit avoir accompli la totalité du parcours de l'épreuve dans les délais réglementaires.

d) Classements des Jeunes, réservé aux coureurs nés depuis le 1^{ère} janvier 1997 (23 ans) avec possibilité d'extension à l'année 1996, si terminé le contrôle des partants on n'a pas été rejoint un nombre acceptable de concurrents. En cas d'ex-aequo au classement général individuel des Jeunes, c'est le classement général individuel au temps qui départage. Pour bénéficier du prix du classement général final, tout concurrent doit avoir accompli la totalité du parcours de l'épreuve dans les délais réglementaires.

e) Classements par équipes du jour s'établit par l'addition des trois meilleurs temps individuels de chaque équipe, sauf la demi-étape contre la montre quand le temps est celui obtenue par l'équipe conformément à l'art. 2.6.016 RT-UCI.

En cas d'égalité, les équipes sont départagées:
 - par l'addition des places obtenues par leurs trois premiers coureurs de l'étape;
 - en cas de nouvelle égalités par la place de leur meilleur coureur au classement de l'étape.
 Le classement général par équipes s'établit par l'addition des trois meilleurs temps individuels de chaque équipe dans toutes les étapes courues. En cas d'ex-aequo, il est fait application des critères suivants, jusqu'à ce qu'il ait départage:
 - nombre de premières places dans le classement par équipes du jour;
 - nombre de deuxième places dans le classement par équipes du jour, etc.
 S'il y a toujours égalité, les équipes sont départagées par la place de leur meilleur coureur au classement général individuel.
 Toute équipe réduite à moins de trois coureurs est éliminée du classement général par équipes.

ARTICLE 13. PRIX - Les prix suivants sont attribués:
 Prix aux étapes et classement général: voir tableau des prix a pag. 7.
 Total des prix: € 49.995.

Primes spéciales du classement par points:
 Aux trois premiers coureurs du classement général final:
 class. 1: € 500 - 2: € 300 - 3: € 200. - Total des prix classement par points: € 1.000.
 Primes spéciales du classement de la montagne (GPM):
 Aux trois premiers coureurs du classement général final:
 class. 1: € 500 - 2: € 300 - 3: € 200 - Total des prix classement de la montagne: € 1.000.
 Primes spéciales du classement des jeunes:
 Aux trois premiers coureurs du classement général final:
 class. 1: € 500 - 2: € 300 - 3: € 200 - Total des prix classement des jeunes: € 1.000.
 Primes spéciales du classement par équipes:
 Aux trois premières équipes du classement général final:
 class. 1: € 500 - 2: € 300 - 3: € 200 - Total des prix classement par équipes: € 1.000.
 Le total général des prix distribués à l'occasion de l'épreuve est de € 53.995.

ARTICLE 14. ANTIDOPAGE - Le règlement antidopage de l'UCI s'applique intégralement à la présente épreuve; en outre, la législation antidopage italienne s'applique conformément aux dispositions de loi de l'Italie. Le contrôle antidopage aura lieu dans les locaux aménagés au besoin, placés à côté de la zone d'arrivée.

ARTICLE 15. PROTOCOLE - Conformément à l'article 1.2.112 du règlement UCI, les coureurs suivants doivent se présenter quotidiennement au protocole:
 - le vainqueur de l'étape ou demi-étape;
 - les leaders des classements annexes suivants:
 général au temps; général aux points; général GPM; général jeune.
 En plus de ceux-ci, après la dernière étape, ils devront se présenter les trois premiers du classement final. Ils devront se présenter dans 10 minutes suivant leur arrivée selon l'art. 1.2.113 RT-UCI).

ARTICLE 16. PÉNALTÉS - Le barème de pénalités de l'UCI est le seul applicable.

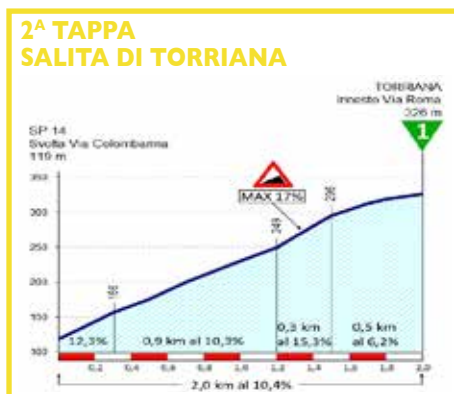
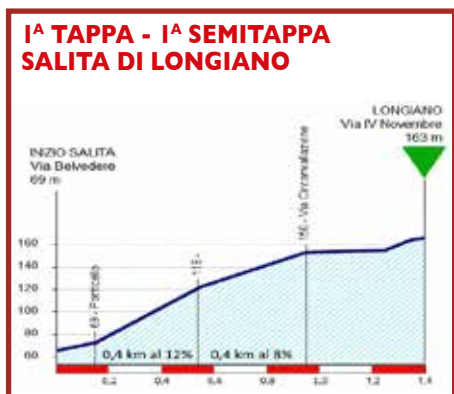
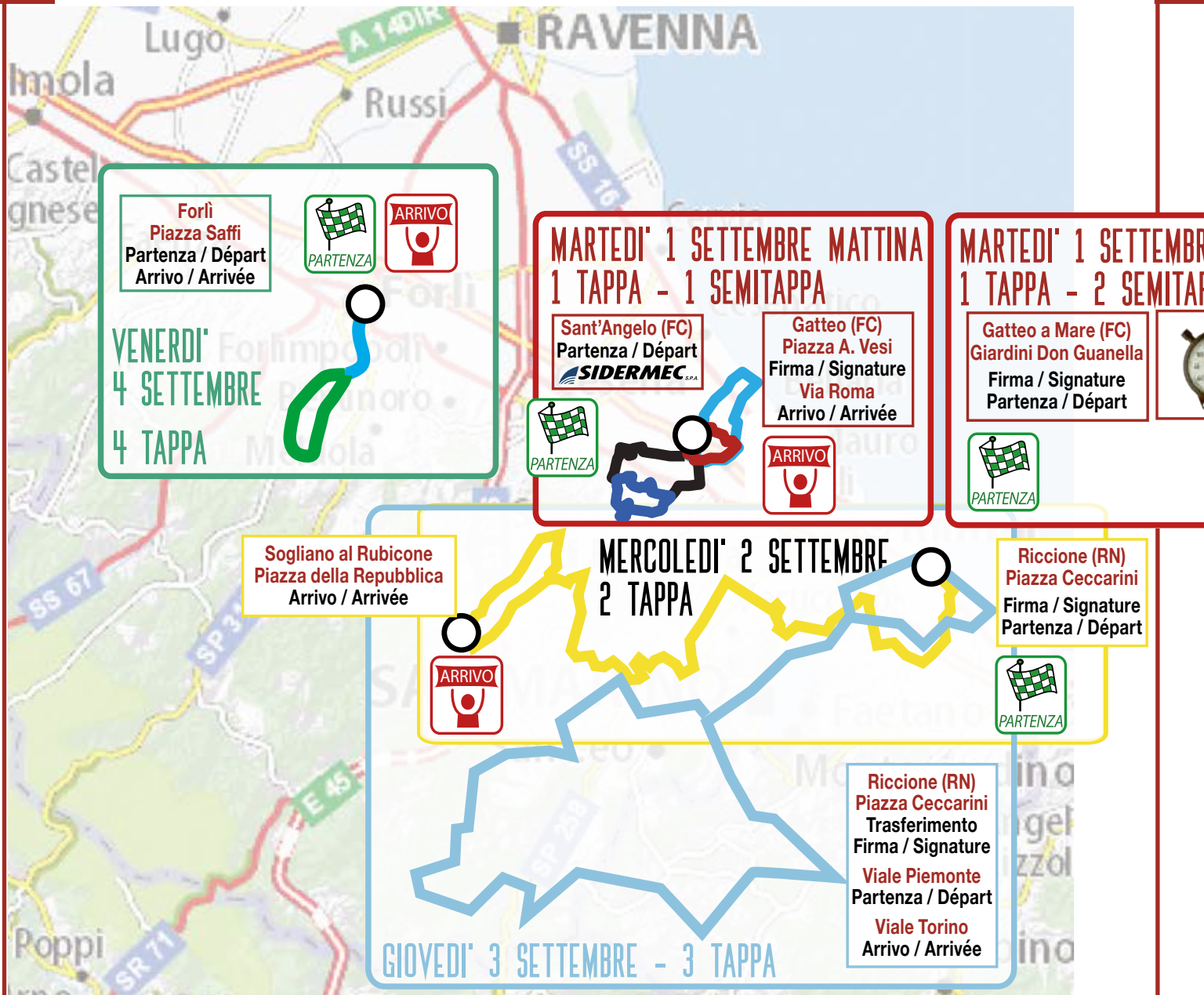
ARTICLE 17. ECOLOGIE - Conformément à la campagne écologique soutenue par l'UCI et afin de ne rien jeter dans la nature, on fait appel au devoir civique des participants afin de ne pas lancer les ordures le long de la route mais de les lancer dans les zones prévues où une entreprise est chargée de l'enlèvement.
 Le défaut de cette disposition sera sanctionné conformément à l'article 2.12.007.8.4 RT-UCI.

ARTICLE 18. DISPOSITIONS GÉNÉRALES - Ne seront autorisées à suivre la course que les personnes indiquées lors de la remise des pièces au titulaire du véhicule. Tout ajout ou éventuelle modification devra être signalée au Directeur de l'Organisation. Les conducteurs des véhicules et motos accrédités, doivent respecter les règles du Code de la Route ainsi que les dispositions du Directeur de l'Organisation et de ses collaborateurs. Ne sont en aucun cas autorisées à suivre la course les personnes qui n'ont aucune fonction reconnue par l'Organisateur et inhérente les divers services, de même que les mineurs d'âge. L'Organisateur ne pourra en aucun cas être tenu responsable des dommages découlants d'accidents survenus avant, pendant et après la course à des spectateurs ou autres personnes, même étrangères à la manifestation, à la suite d'actions non perpétrées par l'Organisation même. Pour ce qui n'est pas prévu au présent règlement, le règlement de l'UCI et de la FCI sont d'application.



PLANIMETRIA GENERALE E PRINCIPALI SALITE

PLANIMETRIE GENERALE ET PRINCIPALES COTES



Montepremi per le tappe e
la classifica generale:

Prix aux étapes et
classement général:

Class.	Semitappe 1 e 2 € Demi étape 1 e 2 €	Class.	Tappe 2-3-4 € Étapes 2-3-4 €	Class.	Classifica generale € Classement général €
1	2035	1	3060	1	6625
2	1035	2	1550	2	3360
3	510	3	760	3	1650
4	255	4	385	4	833
5	205	5	315	5	678
6	155	6	225	6	493
7	155	7	225	7	493
8	100	8	155	8	333
9	100	9	155	9	333
10	50	10	80	10	170
11	50	11	80	11	170
12	50	12	80	12	170
13	50	13	80	13	170
14	50	14	80	14	170
15	50	15	80	15	170
16	50	16	80	16	170
17	50	17	80	17	170
18	50	18	80	18	170
19	50	19	80	19	170
20	50	20	80	20	170
Totale	5100 x 2	Totale	7710 x 3	Totale	16665

Totale del montepremi - Total des prix: € 49.995


E POMERIGGIO
PPA



Gatteo (FC)
Via Roma
Arrivo / Arrivée



3ª TAPPA SALITA DI CARPEGNA



3ª TAPPA SALITA DI PUGLIANO



QUADRI ORGANIZZATIVI MEMBRES DE L'ORGANISATION

Direzione generale	Adriano Amici
Direttore di organizzazione	Fosco Beltrani
Vice-direttori di organizzazione	Claudio Mologni, Massimo Pisani
Ispettore percorso	Walter Boschetti
Segreteria generale e tecnica	Walter Boschetti, Giuseppe Baldi, Laura Marotta, Silvia Marotta, Carmela Borsini
Segreteria in sede	Andrea Amici
Segreteria amministrativa e logistica	Manuela Buldrini
Pubbliche relazioni e cerimoniale	Gianpaolo Balotta, Andrea Amici
Addetto stampa e Speaker	Stefano Bertolotti, Bruno Ronchetti
Addetto alla Giuria	Giuseppe Baldi
Segreteria tecnica - Percorsi	Walter Boschetti
Relazione esterna Team	Massimiliano Catasca
Responsabili settore partenza	Gianni Accorsi, Franco Bartolini, Luigi D'Ambrosio, Telesforo Gianaroli Germano Zangrandi
Responsabili linea d'arrivo	Agildo Mascitti, Stefano Ravanelli
Settore arrivo e controllo allestimenti	Andrea Malini
Gruppo arrivo	Carmelo Sotera, Ivo Pazzaglia, Luciano Casarini, Paolo Longhi, Giovanni Montorsi
Coordinatore autisti	Paolo Cavina, Daniele Alboni
Capogruppo motociclisti	Piernicola Pesce - G.S. Loabikers
Antidoping	Gruppo Loabikers
Collegamenti radio	Gianni Seghetti
Interprete	Edi Ceconi
Inizio gara e fine corsa	G.S. Loabikers
Allestimenti strutture tecniche	Ro.Fra - Italtelo
Allestimenti strutture gonfiabili	Gruppo Navigare, Diamante
Progetto grafico	Elisa Amici, Claudio Paradisi
Realizzazione planimetrie	Filippo Faccioli
Impianti audio	Box Sound

Commento Tecnico: Andrea De Luca

Opinionista: Paolo Bettini

Al seguito della corsa / Avec nous pour suivre la course:

Commissario Tecnico delle Nazionali

La corsa sarà trasmessa da / La course sera transmise par:



Assistenza meccanica

Il servizio di assistenza meccanica sarà effettuato da tre vetture del Team FSA VISION appositamente attrezzate.

Dépannage neutre

Le service voitures neutres sera assuré par trois voitures du Team FSA VISION dûment équipées.

Assistenza Medica

Il servizio di assistenza medica sarà effettuato dalla Croce Rossa Italiana di Riccione con la presenza di tre ambulanze attrezzate per la rianimazione e con personale specializzato.

Assistance Médicale

Le service d'assistance médicale sera réalisée par la Croix-Rouge Italienne de Riccione avec la présence de trois ambulances équipées pour la réanimation et avec du personnel spécialisé.

GIURIA JURY

Presidente des. UCI	Martinez Boadas Jordi (ESP)
Componente (Coord)	Coccioni Sandro
Componente	Crocetti Gianluca
Componente moto	Siclari Claudio
Componente moto	Balzi Daniele
Componente moto	Fabbri Paolo
Giudice di Arrivo	Fambrini Elisabetta

SQUADRE INVITATE EQUIPES INVITEES

TREK SEGAFREDO	U.S.A.
TEAM INEOS	Inghilterra
ASTANA PRO TEAM	Kazakistan
UAE TEAM EMIRATES	Emirati A.
MOVISTAR TEAM	Spagna
BAHRAIN-MCLAREN MERIDA	Bahrain
NTT PRO CYCLING TEAM	Sudafrica
TEAM JUMBO - VISMA	Olanda
DECEUNINCK - QUICK-STEP	Belgio
BORA-HANSGROHE	Germania
BARDIANI CSF FAIZANÈ	Italia
VINI ZABÙ KTM	Italia
ANDRONI GIOCATTOLI - SIDERMEC	Italia
GAZPROM RUSVELO	Russia
NIPPO DELKO ONE PROVENCE	Francia
RALLY UHC	U.S.A.
EUSKALTEL - EUSKADI	Spagna
CAJA RURAL - SEGUROS RGA	Spagna
CIRCUS - WANTY GOBERT - TORMANS	Belgio
BINGOAL - WALLONIE BRUXELLES	Belgio
BURGOS BH	Spagna
ALPECIN - FENIX	Belgio
TEAM BELTRAMI TSA MARCHIOL	Italia
SANGEMINI TREVIGIANI MG.KVIS	Italia
WORK SERVICE DYNATEK VEGA PREFAB.	Italia
GENERAL STORE - ESSEGIBI - F.LLI CURIA	Italia
TEAM COLPACK BALLAN	Italia
GIOTTI VICTORIA	Romania
COLOMBIA TIERRA DE ATLETAS GW BICICL.	Colombia

ALBO D'ORO LIVRE D'OR

1999 - Vainsteins
2000 - Bettini
2001 - Ivanov
2002 - Casagrande
2003 - Celestino
2004 - Figueras
2005 - Pellizzotti
2006 - Cunego
2007 - Scarponi
2008 - Evans
2009 - Cunego
2010 - Santaromita
2011 - Sella
2012 - Barta
2013 - Ulissi
2014 - Kennaugh
2015 - Meintjes
2016 - Firsanov
2017 - Calmejane
2018 - Rosa
2019 - Hamilton



1 SETTEMBRE 2020 - 1 TAPPA - 1 SEMI-TAPPA

PREMIERE ETAPE - PREMIERE DEMI-ETAPE

1.1 GATTEO - GATTEO / KM 97.800

Km 97,800

Gatteo - Gatteo

prima tappa - prima semitappa

martedì 1 settembre

LUNEDÌ 31 AGOSTO

Riccione - Palazzo del Turismo, Piazzale Ceccarini, 10
 Telefono 0541 608332 - 0541 3692194 - Fax 0541 600318
 Tel. organizzazione: 348 28 11 612 - 348 28 16 613
 Dalle ore 15,00 alle 16,45: operazioni di verifica licenze,
 distribuzione numeri di gara, contrassegni auto, moto,
 pass per Gruppi Sportivi e seguito ufficiale
 Alle ore 17,00: Riccione - Palazzo del Turismo, Piazzale Ceccarini, 10
 Riunione Direttori Sportivi, Giuria e Direzione corsa

MARTEDÌ 1 SETTEMBRE MATTINA

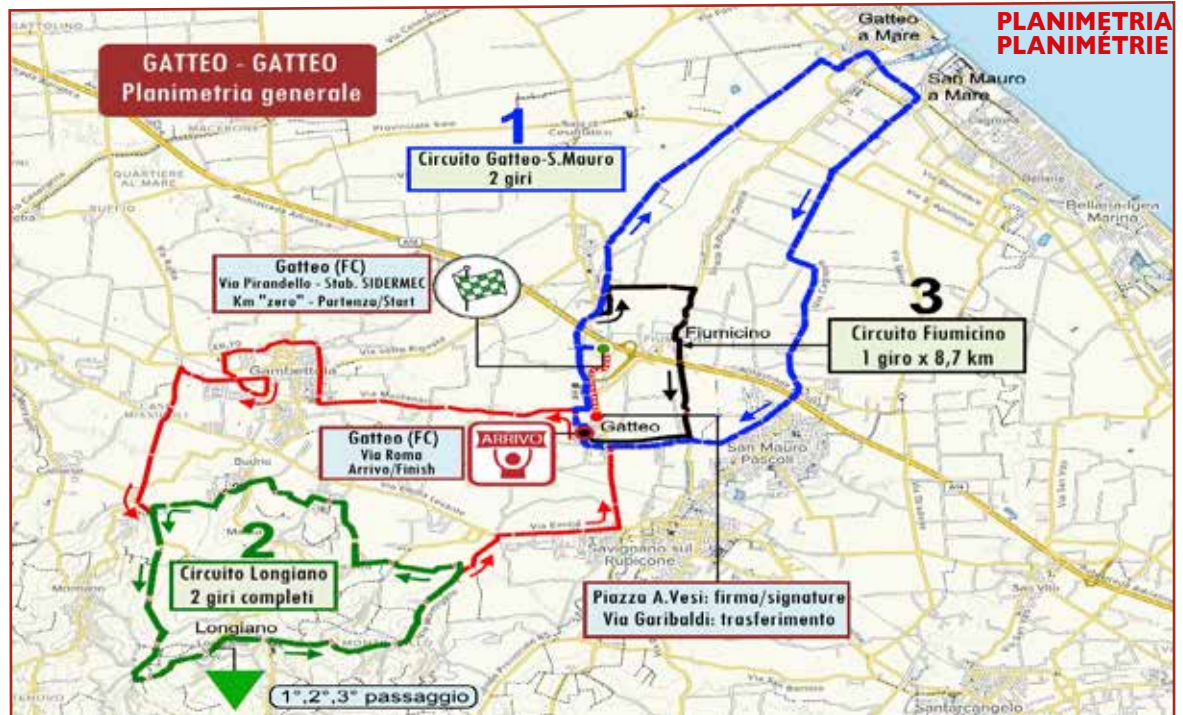
Gatteo (FC) - Piazza Antonio Vesi
 Dalle 8,00 alle 9,00: firma foglio partenza
 Ore 9,10: Gatteo, via Garibaldi - Appello e trasferimento km 0
 Ore 9,20: Sant'Angelo - Stabilimento SIDERMEC
 Via Luigi Pirandello - Partenza prima semitappa
 Ore 11,30 circa: Gatteo - via Roma - Arrivo
 Controllo medico: struttura Municipale in Piazza Antonio Vesi
 Direzione corsa, Segreteria, sala Giuria:
 Gatteo - Biblioteca Comunale - Via Roma
 Sala stampa: Comune di Gatteo - Piazza Antonio Vesi
 Tel. organizzazione:
 348 2811612; 348 2816613; 348 2811614

LUNDI 31 AOUT

Riccione - Palazzo del Turismo, Piazzale Ceccarini, 10
 Tél. +39 0541 608332 - +39 0541 3692194 - Fax +39 0541 600318
 Tél. Organisation: +39 348 28 11 612 - +39 348 28 16 613
 De 15h00 à 16h45: contrôle des licences, distribution des
 dossards, plaques autos-motos et pass pour Groupes Sportifs et
 suiveurs officiels
 A 17h00: Riccione - Palazzo del Turismo, Piazzale Ceccarini, 10
 Réunion Directeurs Sportifs, Jury et Direction Course

MARDI 1 SETTEMBRE LE MATIN

Gatteo (FC) - Piazza Antonio Vesi
 Dès 8h00 à 9h00: signature de la feuille de départ
 À 9h10: Gatteo, via Garibaldi - Appel et transfert km 0
 À 9h20: Sant'Angelo - Stabilimento SIDERMEC
 Via Luigi Pirandello - Départ 1^{ère} demi-étape
 À 11h30 environ: Gatteo - via Roma - Arrivée
 Contrôle Antidopage: dans une structure municipale
 Piazza Antonio Vesi
 Permanence, Secrétariat, Jury:
 Gatteo - Biblioteca Comunale - Via Roma
 Salle de Presse: Comune di Gatteo - Piazza Antonio Vesi
 Tél. organisation: +39 348 2811612; +39 348 2816613; +39 348 2811614



PLANIMETRIA
PLANIMÉTRIE

PRESIDI OSPEDALIERI CENTRES HOSPITALIERS

Riccione: Ospedale Ceccarini - Via Frosinone - Tel. +39 0541 608 511
 Rimini: Ospedale Infermi - Viale Settembrini, 2 - Tel. +39 0541 705 111
 Ravenna: S. M. delle Croci - Viale Randi, 5 - Tel. +39 0544 285 111
 Forlì - Loc. Vecchiazzano - Tel. +39 0543 731 111
 Cesena: Ospedale Bufalini - Viale Ghirelli, 286 - Tel. +39 0547 352 111
 Faenza: Ospedale Civile - Tel. +39 0546 601 111

CARATTERISTICHE DEL PERCORSO

La prima semitappa si disputa su strade provinciali e comunali dell'Unione dei Comuni del Rubicone (Gatteo, Gambettola, Longiano, San Mauro Pascoli e Savignano sul Rubicone) ed attraversa in alcuni tratti i comuni di Forlì-Cesena e Rimini. Trattasi di una gara in linea che comprende tre circuiti: il primo di km 17,6, il secondo di km 13,3 ed il terzo di km 8,7. La partenza è data dopo un breve trasferimento presso lo stabilimento Sidermec; si raggiunge Gatteo Mare per poi passare una prima volta sotto il trapianto di Gatteo ed immettersi nella strada che porta a Gambettola. Attraversato il centro abitato ed attraversata la via Emilia, la corsa sale verso Longiano (163 m s.l.m.) dove nella centrale Via IV Novembre è posto il primo GPM. Si percorrono quindi due giri del classico circuito della "DUE PER BENE" (molto noto a tanti amatori) di 13,3 km dove sono posti gli altri GPM della giornata. Gli attraversamenti di Longiano sono caratterizzati da una breve rampa con pendenza del 10% su porfido in ottimo stato. Una rapida discesa tecnica con curve e controcure ci riporta attraverso Savignano sul Rubicone a Gatteo, siamo al km 89,1. Superata ancora una volta la linea d'arrivo inizia l'ultimo circuito attraversando la frazione di Fiumicino dopo due curve e controcure ben accentuate. Nell'ultimo km si superano due ampie rotonde ben segnalate; l'asfalto è in ottimo stato e la sede stradale ha una larghezza di circa 7 metri. L'arrivo, preceduto da un'ampia curva a destra nel senso di marcia, è posto al termine di un rettilineo di mt 250.

DESCRIPTION DU PARCOURS

La première demi-étape se déroule sur les routes municipales et provinciales de l'Union des Communes du Rubicone (Gatteo, Gambettola, Longiano, San Mauro Pascoli et Savignano sul Rubicone) et elle traverse en partie les municipalités de Forlì-Cesena et Rimini. Il s'agit d'une course en ligne qui inclut trois circuits: le premier de 17,6 km, le deuxième de 13,3 km et le troisième de 8,7 km. Le départ est donné après un court transfert à l'usine Sidermec; on atteint Gatteo Mare, ensuite on passe une première fois sous la ligne d'arrivée de Gatteo pour prendre la route qui mène à Gambettola. Doublée la ville et traversée la route Emilia la course monte vers Longiano (163 m) où, dans la rue centrale IV Novembre, il y a le premier GPM. Ensuite on parcourt deux fois le circuit classique de la "DUE PER BENE" (bien connu par des nombreux amateurs) de 13,3 km où ils sont placés les autres GPM de la journée. Les passages de Longiano sont caractérisés par une courte rampe de porphyre en excellent état avec une pente de 10%. Une rapide descente technique avec des virages et contre virages nous ramène à travers Savignano sul Rubicone à Gatteo; nous sommes au km 89,1 de la course. Dépassée une fois de plus la ligne d'arrivée il commence le dernier circuit en passant la ville de Fiumicino après deux virages et contre virages bien marqués. Dans le dernier km, on passe deux grands ronds points bien marqués; l'asphalte est en excellent état et la route a une largeur d'environ 7 mètres. L'arrivée, précédée par un large virage à droite, est à la fin d'une ligne droite de 250 mt.



Km 97,800

Gatteo - Gatteo

prima tappa - prima semitappa

martedì 1 settembre

CRONOTABELLA / TABLEAU HORAIRE

Provincia di Forlì-Cesena

22	Gatteo - Via Garibaldi - inizio trasferimento		1,6			9:10
22	Gatteo - Stabilimento Sidermec - PARTENZA		0,0	0,0	97,8	9:20
16	Sant'Angelo - SP 108		0,9	0,9	96,9	9:21
3	Gatteo a Mare - Rotatoria sul mare	🇮🇹	6,4	7,3	90,5	9:30
2	San Mauro a Mare	🇮🇹	1,0	8,3	89,5	9:31
8	San Mauro Pascoli - Cavalcavia A14	🇮🇹	6,1	14,4	83,4	9:41
21	Savignano sul Rubicone - Via Bastia		1,2	15,6	82,2	9:42
24	Gatteo - Rotatoria - Via Savignano	🇮🇹	1,4	17,0	80,8	9:44
22	Gatteo - Via Roma - Passaggio Traguardo	🇮🇹	0,6	17,6	80,2	9:45
17	Gatteo - Via Pablo Neruda		1,0	18,6	79,2	9:47
16	Sant'Angelo - SP 108		1,3	19,9	77,9	9:49
3	Gatteo a Mare - Rotatoria sul mare	🇮🇹	6,4	26,3	71,5	9:58
2	San Mauro a Mare	🇮🇹	1,0	27,3	70,5	9:59
8	San Mauro Pascoli - Cavalcavia A14	🇮🇹	6,1	33,4	64,4	10:08
21	Savignano sul Rubicone - Via Bastia		1,2	34,6	63,2	10:10
24	Gatteo - Rotatoria - Via Savignano	🇮🇹	1,4	36,0	61,8	10:12
22	Gatteo - Via Roma - Passaggio Traguardo	🇮🇹	0,6	36,6	61,2	10:13
22	Rotatoria - Via Sant'Antonio	🇮🇹	0,3	36,9	60,9	10:14
26	Gambettola - Via Kennedy		3,3	40,2	57,6	10:18
32	Gambettola - Via Europa		3,5	43,7	54,1	10:23
36	Rotatoria - Via Case Missiroli		2,2	45,9	51,9	10:27
46	Badia - Ingresso circuito Longiano		1,8	47,7	50,1	10:29
63	Ponte Rigossa - inizio salita		3,0	50,7	47,1	10:34
164	Longiano - Via Porta del Ponte	🇮🇹	1,1	51,8	46,0	10:35
163	Longiano - Via IV Novembre 1° passaggio - GPM	🇮🇹	0,3	52,1	45,7	10:36
168	Rotatoria - Via Montigallo	🇮🇹	0,8	52,9	44,9	10:37
43	Via Gualdello		3,4	56,3	41,5	10:42
29	Località Ponte Ospedaletto		3,1	59,4	38,4	10:46
49	Badia di Montiano - Via Cesena		2,6	62,0	35,8	10:50
63	Ponte Rigossa - inizio salita		3,0	65,0	32,8	10:55
164	Longiano - Via Porta del Ponte	🇮🇹	1,1	66,1	31,7	10:56
163	Longiano - Via IV Novembre - 2° passaggio - GPM	🇮🇹	0,3	66,4	31,4	10:57
168	Rotatoria - Via Montigallo	🇮🇹	0,8	67,2	30,6	10:58
43	Via Gualdello		3,4	70,6	27,2	11:03
29	Località Ponte Ospedaletto		3,1	73,7	24,1	11:07
49	Badia di Montiano - Via Cesena		2,6	76,3	21,5	11:11
63	Ponte Rigossa - inizio salita		3,0	79,3	18,5	11:16
164	Longiano - Via Porta del Ponte	🇮🇹	1,1	80,4	17,4	11:17
163	Longiano - Via IV Novembre - 3° passaggio - GPM	🇮🇹	0,3	80,7	17,1	11:18
168	Rotatoria - Via Montigallo	🇮🇹	0,8	81,5	16,3	11:19
38	Innesto SS9 - Via Emilia		4,0	85,5	12,3	11:25
32	Savignano sul Rubicone - Via Gatteo		1,5	87,0	10,8	11:27
24	Gatteo - rotatoria - Via Savignano	🇮🇹	1,5	88,5	9,3	11:29
22	Gatteo - Via Roma - Passaggio traguardo	🇮🇹	0,6	89,1	8,7	11:30
13	Rotatoria - Via Flli Cervi		2,3	91,4	6,4	11:33
15	Via Rubicone		1,9	93,3	4,5	11:36
17	Località Fiumicino		0,9	94,2	3,6	11:37
22	Rotatoria - Via Bastia	🇮🇹	2,0	96,2	1,6	11:40
24	Gatteo - Rotatoria - Via Savignano	🇮🇹	1,0	97,2	0,6	11:42
22	Gatteo - Via Roma - ARRIVO	🇮🇹	0,6	97,8	0,0	11:43

Km 97,800

Gatteo - Gatteo

prima tappa - prima semitappa

martedì 1 settembre

COMITATO PRIMA TAPPA

COMUNE DI GATTEO

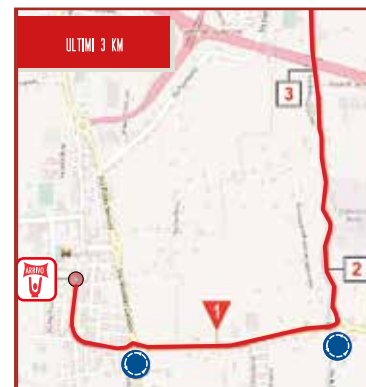
Gianluca Vincenzi, Sindaco
Deniel Casadei,
Assessore Lavori Pubblici e Ambiente

Roberto Pari, Assessore al Turismo

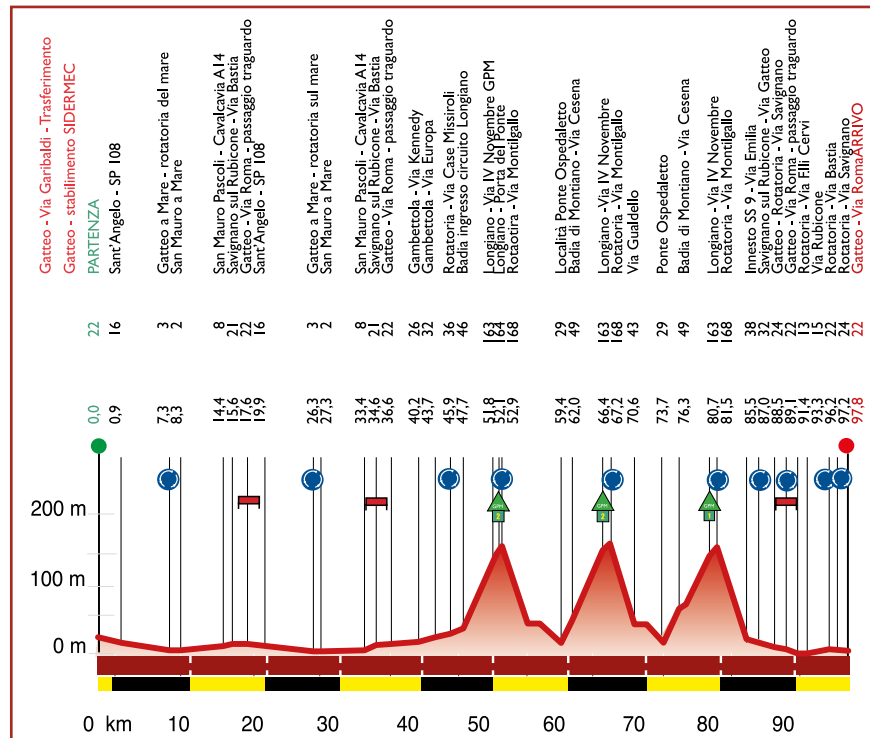
Alessandro Scarpellini,
Comandante Polizia Locale
Unione Rubicone e Mare

Massimo Vincenzi,
Presidente Cooperativa Sabrin

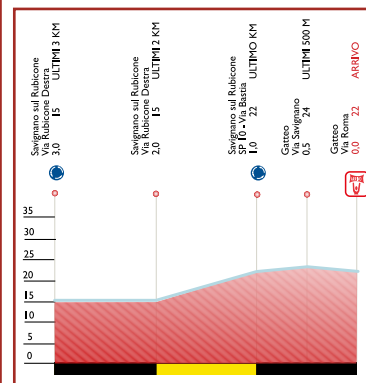
PLANIMETRIA
ULTIMI 3 KILOMETRI
PLANIMÉTRIE
3 DERNIERS KILOMÈTRES



ALTIMETRIA / ALTIMÉTRIE



ALTIMETRIA
ULTIMI 3 KILOMETRI
ALTIMÉTRIE 3 DERNIERS
KILOMÈTRES





1 SETTEMBRE - 1 TAPPA - 2 SEMI-TAPPA

PREMIERE ETAPE - DEUXIEME DEMI-ETAPE



1.2

GATTEO A MARE - GATTEO / KM 13.300

CRONOMETRO A SQUADRE - CONTRE LA MONTRE PAR EQUIPES

MARTEDÌ 1 SETTEMBRE - POMERIGGIO

Gatteo a Mare (FC) - Giardini Don Guanella

dalle ore 14,00: Firma foglio partenza

ore 15,30: partenza prima squadra

dalle ore 15,45 alle 16,30 circa:

arrivo a Gatteo - Via Roma

Controllo medico: in struttura Comunale
in Piazza Antonio Vesi

Direzione corsa, Segreteria, sala Giuria:

Gatteo - Biblioteca Comunale - Via Roma

Sala stampa: Comune di Gatteo - Piazza Antonio Vesi

Tel. organizzazione:

348 2811612; 348 2816613; 348 2811614

MARDI 1 SETTEMBRE - APRÈS-MIDI

Gatteo a Mare (FC) - Giardini Don Guanella

De 14h00: Signature de la feuille de départ

À 15h30: départ 1^{ère} équipe

Dès 15h45 à 16h30 environ:

arrivée - Gatteo - Via Roma

Contrôle Antidopage: dans une structure municipale
Piazza Antonio Vesi

Permanence, Secrétariat, Jury:

Gatteo - Biblioteca Comunale - via Roma

Salle de Presse: Comune di Gatteo - Piazza Antonio Vesi

Tél. organisation: +39 348 2811612;

+39 348 2816613; +39 348 2811614



Km 13,300

Gatteo a Mare - Gatteo

prima tappa - seconda semitappa

martedì 1 settembre



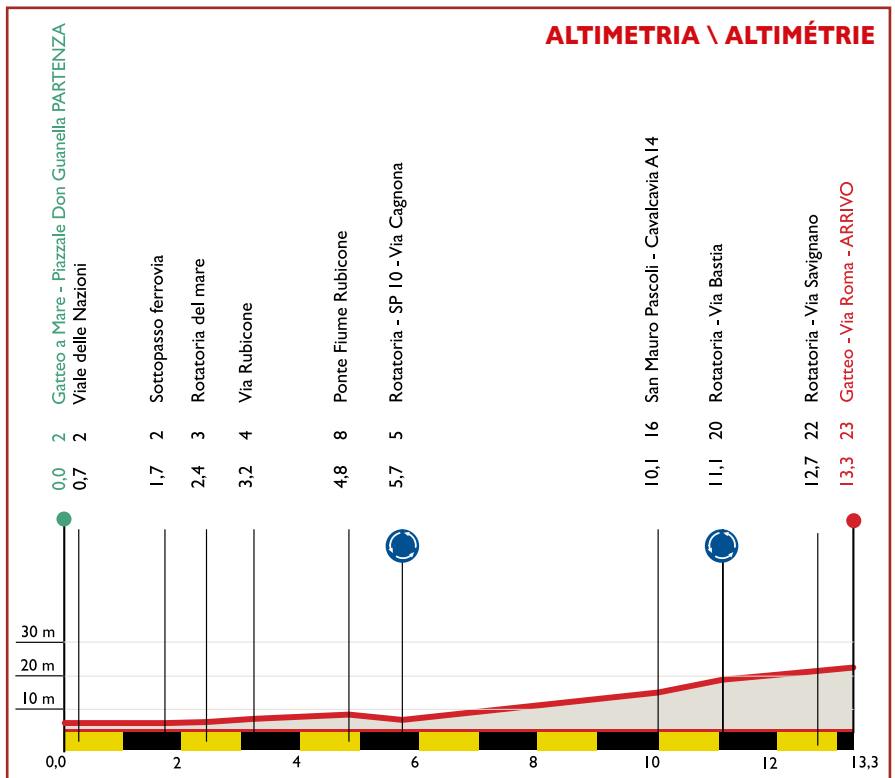
CARATTERISTICHE DEL PERCORSO

La seconda semitappa della giornata verrà disputata su strade comunali e provinciali dell'Unione dei Comuni del Rubicone. Trattasi di una cronometro a squadre di km 13,3 con partenza nella frazione di Gatteo a Mare, nei Giardini Don Guanella, percorrendo le vie Giulio Cesare, Lungomare, Matteotti, Trieste, viale Europa, per immettersi sulla SPI08 in direzione di Gatteo su lunghi rettilinei e strada ben asfaltata. L'arrivo è posto in Gatteo su via Roma.

DESCRIPTION DU PARCOURS

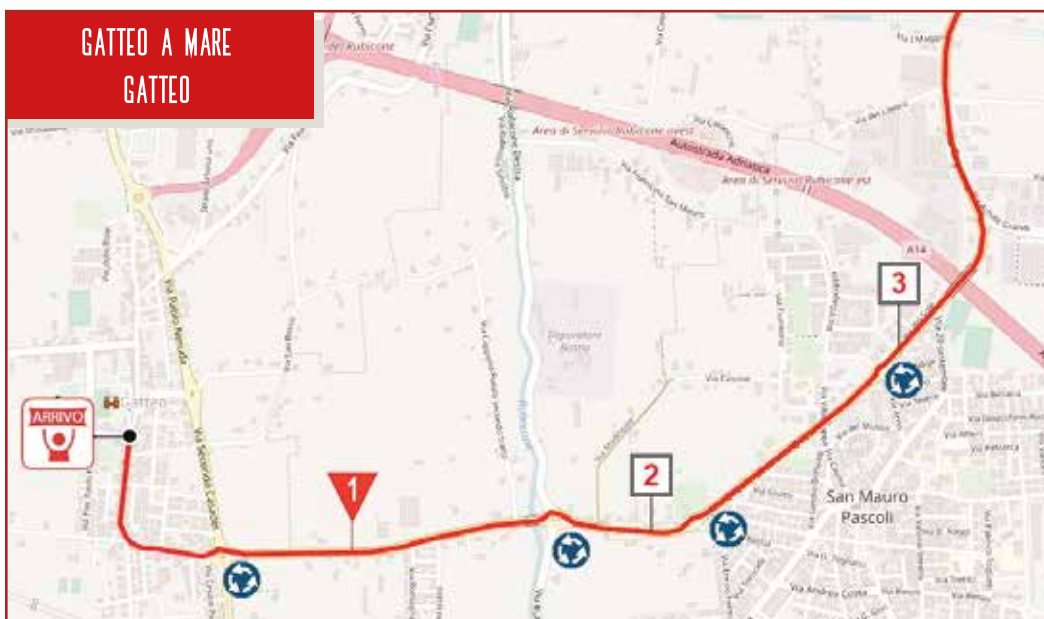
La 2ème demi-étape de la journée sera disputée sur des routes communales et provinciales de la Communauté des Communes du Rubicone. Il s'agit d'une course contre-la-montre par équipes de 13,300 km avec le départ dans la ville de Gatteo a Mare, Giardini Don Guanella, qui emprunte les routes Giulio Cesare, Lungomare, Matteotti, Trieste et boulevard Europa pour prendre la SPI08 vers Gatteo sur des longues lignes droites avec une route bien goudronnée. L'arrivée est placée sur rue Roma à Gatteo.

ALTIMETRIA \ ALTIMÉTRIE



Alt	Località	Parz	Percorsi	Da perc	Ora di passaggio 55 Km/h	
					Prima squadra	Ultima squadra
Provincia di Forlì-Cesena						
2	Gatteo a mare - Piazzale Don Guanella PARTENZA	0,0	0,0	13,3	15:30	16:18
2	Viale delle Nazioni	0,7	0,7	12,6	15:30	16:18
2	Sottopasso ferrovia	1,0	1,7	11,6	15:31	16:19
3	Rotatoria del mare	0,7	2,4	10,9	15:32	16:20
4	Via Rubicone	0,8	3,2	10,1	15:33	16:21
8	Ponte Fiume Rubicone	1,6	4,8	8,5	15:35	16:23
5	Rotatoria - SPI0 - Via Cagnona	0,9	5,7	7,6	15:36	16:24
16	San Mauro Pascoli - Cavalcavia A14	4,4	10,1	3,2	15:41	16:29
20	Rotatoria - Via Bastia	1,0	11,1	2,2	15:42	16:30
22	Rotatoria - Via Savignano	1,6	12,7	0,6	15:43	16:31
23	Gatteo - Via Roma - ARRIVO	0,6	13,3	0,0	15:44	16:32

Km 13,300



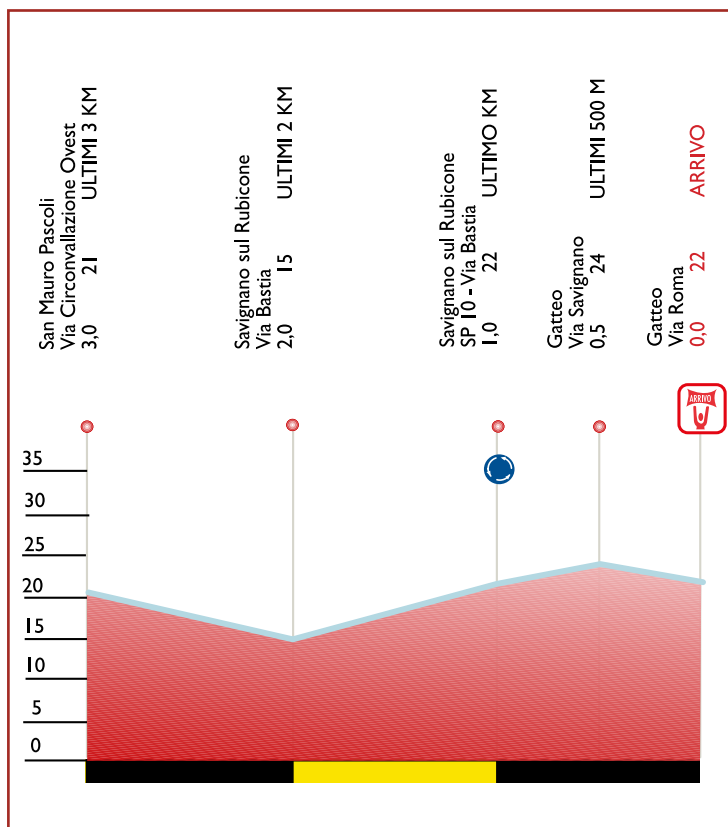
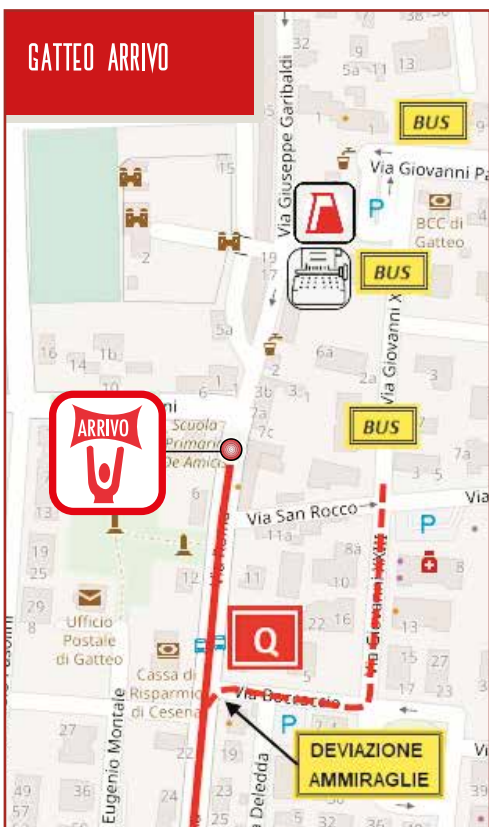
PLANIMETRIA ULTIMI 3 CHILOMETRI

PLANIMÉTRIE 3 DERNIERS KILOMÈTRES



PLANIMETRIA ULTIMO CHILOMETRO
PLANIMÉTRIE DERNIER KILOMÈTRE

ALTIMETRIA ULTIMI 3 CHILOMETRI
ALTIMÉTRIE 3 DERNIERS KILOMÈTRES



Gatteo a Mare - Gatteo

prima tappa - seconda semitappa

martedì 1 settembre



2 SETTEMBRE 2020 - 2 TAPPA DEUXIEME ETAPE

2 RICCIONE - SOGLIANO AL RUBICONE KM 166.500

Km 166,500

Riccione - Sogliano al Rubicone

seconda tappa

mercoledì 2 settembre

16

MERCOLEDÌ 2 SETTEMBRE

Riccione - Palazzo del Turismo - Piazzale Ceccarini, 10
 Telefono 0541 608332 - 0541 3692194 - Fax 0541 600318
 Tel. organizzazione: 348 2811612 - 348 2816613
 Dalle 9,30: operazioni preliminari
 Dalle 10,00 alle 11,00: firma foglio partenza
 Ore 11,15: incolonnamento e trasferimento, viale Ceccarini
 Ore 11,30: Riccione - Partenza ufficiale
 Alle ore 16,00 circa: Sogliano al Rubicone, Piazza della Repubblica - Zona Municipio: arrivo
 Controllo medico, Direzione corsa, Segreteria, sala Giuria, sala Stampa: in struttura comunale nei pressi dell'arrivo
 Tel. organizzazione:
 348 2811612; 348 2816613; 348 2811614

MERCREDI 2 SETTEMBRE

Riccione - Palazzo del Turismo - Piazzale Ceccarini, 10
 Tél. +39 0541 608332 - +39 0541 3692194 - Fax 0541 600318
 Tél. Organisation: +39 348 2811612 - +39 348 2816613
 À partir de 9h30: opérations préliminaires
 Dès 10h00 à 11h00: signature de la feuille de départ
 À 11h15: appel et tranfert, Viale Ceccarini
 À 11h30: Riccione - Départ officiel
 À 16h00 environ: Sogliano al Rubicone, Piazza della Repubblica - Zone en face de la Mairie: arrivée
 Contrôle Antidopage, Permanence, Secrétariat, Jury, Salle de Presse: dans une structure municipale près de l'arrivée.
 Tél. organisation:
 +39 348 2811612; +39 348 2816613; +39 348 2811614

PARTENZA / DÉPART



PRESIDI OSPEDALIERI / CENTRES HOSPITALIERS

Riccione: Ospedale Ceccarini
 Via Frosinone - Tel. +39 0541 608 511

Rimini: Ospedale Infermi - Viale Settembrini, 2 - Tel. +39 0541 705 111

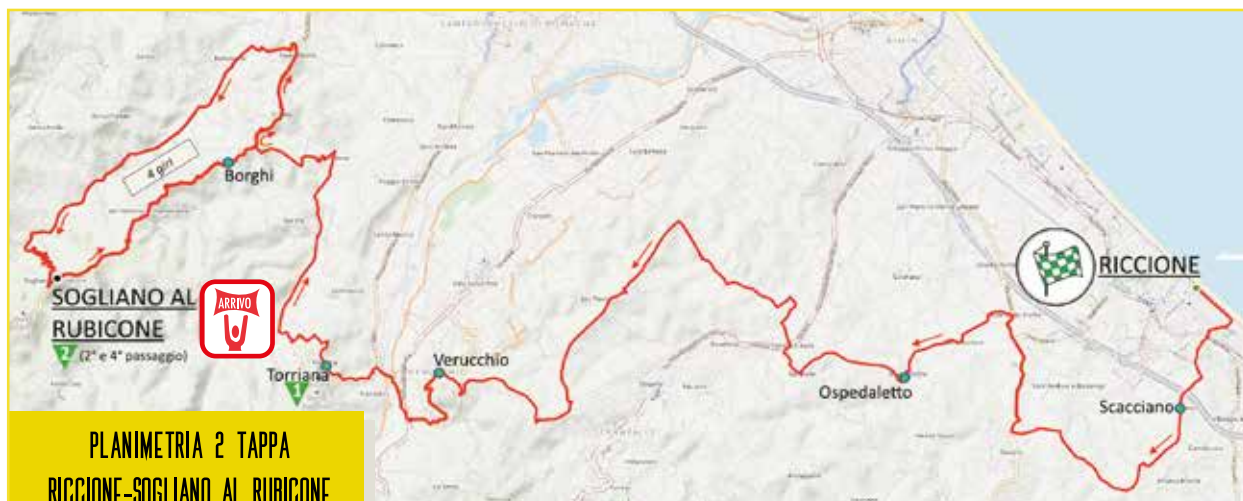
Ravenna: Ospedale Santa Maria delle Croci - Viale Randi, 5
 Tel. +39 0544 285 111

Forlì - loc. Vecchiazzano
 Tel. +39 0543 731 111

Cesena: Ospedale Bufalini - Viale Ghirrotti, 286 - Tel. +39 0547 352 111

Faenza: Ospedale Civile
 Tel. +39 0546 601 111

PLANIMETRIA / PLANIMÉTRIE



PLANIMETRIA 2 TAPPA
 RICCIONE-SOGLIANO AL RUBICONE

CIRCUITO DI SOGLIANO AL RUBICONE



COMITATO SECONDA TAPPA

COMUNE DI RICCIONE

Renata Tosi: Sindaco
Stefano Caldari: Assessore al Turismo, Sport, Cultura, Eventi
Claudio Righetti:
Presidente Riccione Bike Hotels

COMUNE DI SOGLIANO AL RUBICONE

Quintino Sabattini: Sindaco
Christian Andreucci:
Assessore allo Sport
Mauro Nucci:
Assessore al Turismo
Alessandro Scarpellini:
Comandante Polizia Locale
Unione Rubicone e Mare

Km 166,500

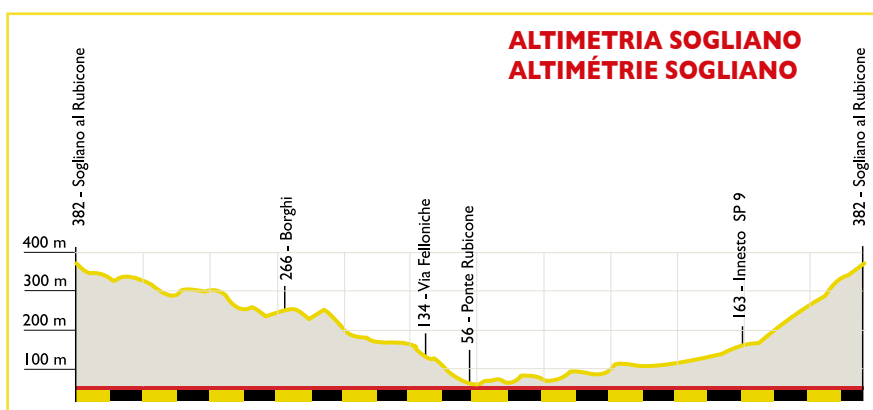
Riccione - Sogliano al Rubicone

seconda tappa

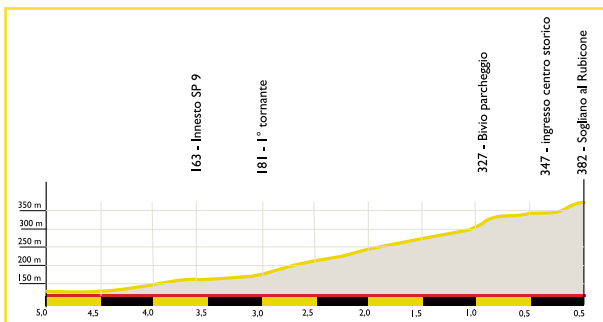
mercoledì 2 settembre

17

ALTIMETRIA SOGLIANO ALTIMÉTRIE SOGLIANO



ALTIMETRIA ULTIMI 5 CHILOMETRI ALTIMÉTRIE 5 DERNIERS KILOMÈTRES



PLANIMETRIA ULTIMI 5 CHILOMETRI

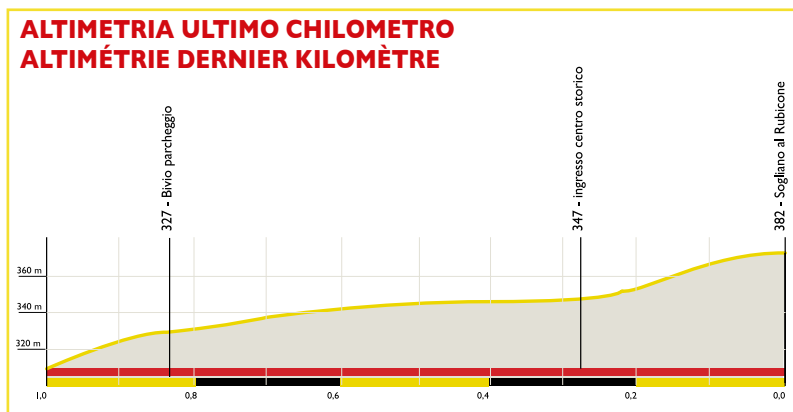
PLANIMÉTRIE 5 DERNIERS KILOMÈTRES



PLANIMETRIA ULTIMO CHILOMETRO PLANIMÉTRIE DERNIER KILOMÈTRE



ALTIMETRIA ULTIMO CHILOMETRO ALTIMÉTRIE DERNIER KILOMÈTRE

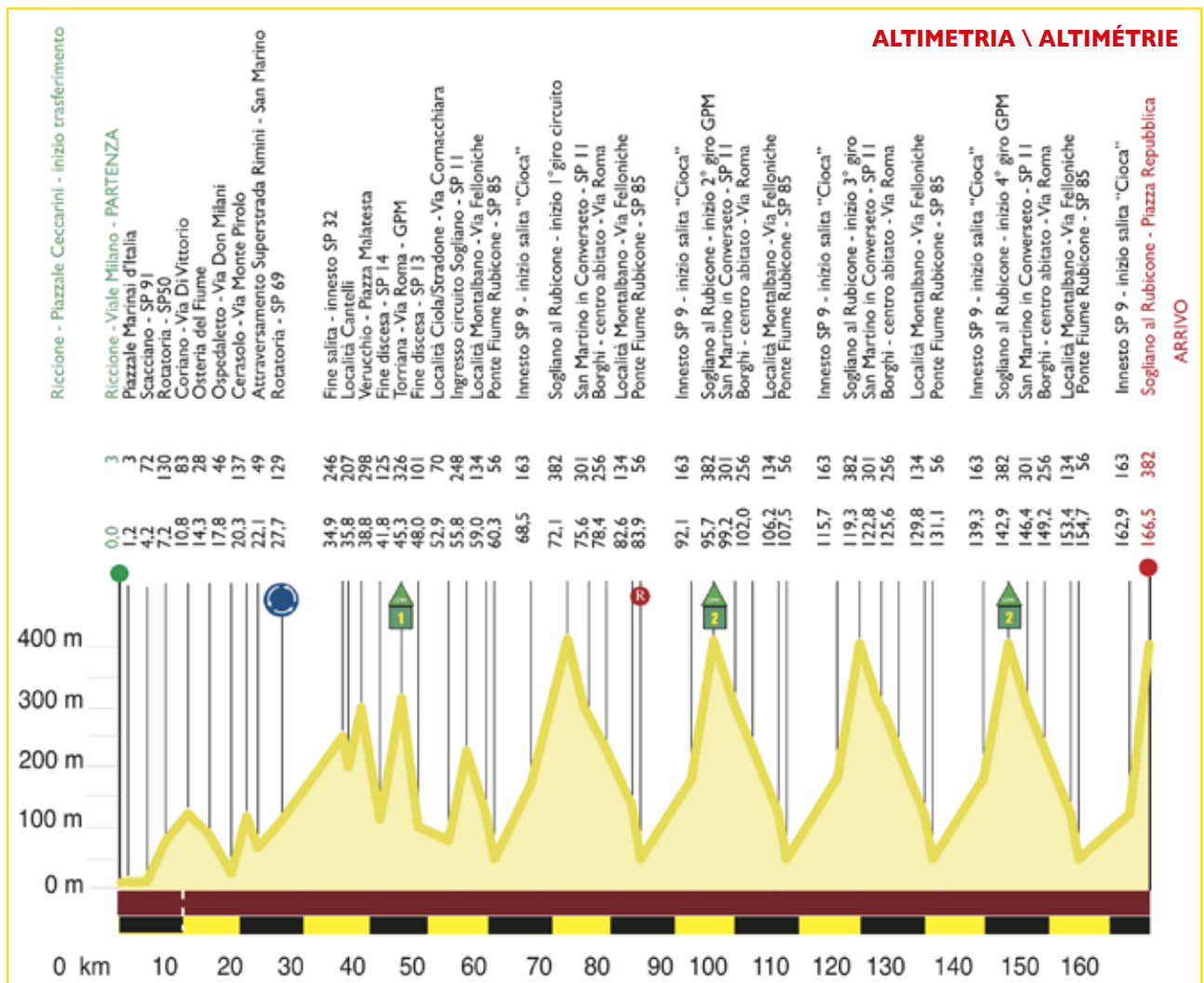







CARATTERISTICHE DEL PERCORSO

Dopo un tratto di trasferimento di circa 5 km su percorso cittadino, il "km zero" è posto su Viale Milano, in corrispondenza di Viale Ceccarini. Lasciata Riccione, attraverso un percorso molto vario, privo di lunghe salite ma costellato di alcuni strappi più o meno ripidi, si toccano le località di San Clemente, Coriano, Ospedaletto. Si lambisce la località di San Patrignano, per dirigersi verso l'entroterra riminese, seguendo un itinerario ricco di brevi saliscendi prima di iniziare la salita più continua verso Verucchio (298 m slm). Una veloce discesa verso il fondovalle per poi attaccare immediatamente l'impegnativa salita di Torriana (GPM al km 45,3 a 326 m slm). Altra ripida discesa e un breve tratto di fondovalle, fino alla località Ciola/Stradone, conducono alla salita di Cornacchiara per immergersi sulla strada del circuito di Sogliano, superando una prima volta la salita "della Cioca" ed effettuare un primo passaggio sotto il traguardo di Sogliano al Rubicone (inizio primo giro circuito). Da questo punto si percorreranno 4 giri completi del circuito di Sogliano, ciascuno di km 23,6. L'attraversamento di Sogliano nella primissima parte del circuito presenta un fondo in lastricato di porfido con strada stretta tra le mura cittadine e con una curva estremamente tecnica in discesa. Successivamente il circuito si snoda attraverso le località di San Martino in Conveseto, Borghi, Montalbano, Ponte fiume Rubicone, salita "della Cioca" e nuovo passaggio sotto il traguardo. Si tratta di un percorso vallonato, prevalentemente in discesa nella prima parte ed in salita nella seconda, fino a culminare con il tratto di salita più impegnativo negli ultimi 3,6 km che porteranno al traguardo finale. L'ultimo chilometro presenta una prima parte su strada ampia con pendenza tra il 5% ed il 7% fino a 300 metri dal traguardo, quando una stretta curva a sinistra immette nel tratto finale; qui la sede stradale si restringe ed il fondo diventa in lastricato di porfido ben mantenuto e le pendenze arrivano a toccare in alcuni tratti il 17%.

DESCRIPTION DU PARCOURS

La troisième étape prendra aussi le départ de Riccione. Après un transfert de 5,5 km environ la course se rendra immédiatement dans l'arrière-pays et après la traversée de Ospitaletto entrera sur le territoire de la République de San Marino au km 13,7 de course. La route peu après commencera à monter en direction de Montegiardino, suivant pour une grande partie l'ascension déjà théâtre de l'étape du contre-la-montre individuel du Giro d'Italia 2019. A l'issue de ce premier tronçon ascendant, au km 22,8, le parcours quittera la République de San Marino pour entrer sur le territoire de la province de Pesaro-Urbino. Une descente sur route large et lisse conduira à Mercatino Conca pour commencer à remonter vers Montealtavella; plusieurs changements de pente caractérisent cette section très pittoresque, qui se déroule dans les collines entre les vallées de Conca et de Foglia avant de descendre vers le centre de Auditore et le fond de la vallée. On montera doucement vers Macerata Feltria, ensuite on continuera avec une ascension plus difficile, vers la localité de Carpegna. Juste à partir du centre de la ville, un virage à gauche mènera à la montée difficile aussi célèbre du «Cippo di Carpegna» (mt 1.377 alt.), si chère à Marco Pantani qui en avait fait le théâtre indispensable de ses entraînements. Sur les 6 km de rampes très difficiles (pente moyenne plus de 10%), les supporters ont écrit le nom du Pirate de Cesenatico partout. Descente rapide et difficile dans la première partie, puis de plus en plus facile et sur une route plus large jusqu'à 96,6 km. Une courte mais difficile montée mènera au centre de Pennabilli, puis elle recommencera à descendre vers la vallée de la Marecchia jusqu'au Ponte di Molino Baffoni. De là, la longue ascension de 9 km mènera au GPM de 1^{ère} catégorie de Madonna di Pugliano. Après une descente aussi longue sur une route large et facile, on remontera à la localité de Montemaggio (m 515 alt) pour rentrer sur le territoire de la République de San Marino. Une autre descente à Ponte Rio San Marino et une ascension vers Fiorentino où sera placé le troisième GPM de la journée. On poursuivra ensuite avec de la descente et de la plaine pour revenir sur le territoire provincial de Rimini; De Pian della Pieve (15,2 km à la ligne d'arrivée) commenceront des pentes et des montées qui pourraient favoriser un coup de force par un finisseur. Le dernier kilomètre est entièrement droit et plat, et se développe sur une route large avec un très bon revêtement..



Provincia di Rimini							
3	Riccione - Piazzale Ceccarini - inizio trasferimento		5,6			11:15	
3	Riccione - Viale Milano - PARTENZA		0,0	166,5	11:30	11:30	11:30
3	Piazzale Marinali d'Italia	1,2	1,2	165,3	11:32	11:31	11:31
72	Scacciano - SP 91	3,0	4,2	162,3	11:37	11:36	11:36
130	Rotatoria - SP 50	3,0	7,2	159,3	11:42	11:41	11:41
83	Coriano - Via Di Vittorio	3,6	10,8	155,7	11:48	11:47	11:46
28	Osteria del Fiume	3,5	14,3	152,2	11:54	11:53	11:52
46	Ospedaletto - Via Don Milani	3,5	17,8	148,7	12:00	11:58	11:57
137	Cerasolo - Via Monte Pirolo	2,5	20,3	146,2	12:04	12:02	12:01
49	Attraversamento Superstrada Rimini - San Marino	1,8	22,1	144,4	12:07	12:05	12:04
129	Rotatoria - SP 69	 5,6	27,7	138,8	12:17	12:14	12:12
246	Fine salita - innesto SP 32	7,2	34,9	131,6	12:29	12:26	12:23
207	Località Cantelli	0,9	35,8	130,7	12:31	12:28	12:25
298	Verucchio - Piazza Malatesta	3,0	38,8	127,7	12:36	12:32	12:29
125	Fine discesa - SPI4	3,0	41,8	124,7	12:41	12:37	12:34
120	Inizio salita Torriana - Via Colombarina	1,6	43,4	123,1	12:44	12:40	12:36
326	Torriana - Via Roma - GPM	 1,9	45,3	121,2	12:47	12:43	12:39
101	Fine discesa - SPI3	2,7	48,0	118,5	12:52	12:47	12:43
Provincia di Forlì-Cesena							
70	Località Ciola/Stradone - Via Cornacchiara	4,9	52,9	113,6	13:00	12:55	12:51
248	Ingresso circuito Sogliano - SPI I	2,9	55,8	110,7	13:05	13:00	12:55
134	Località Montalbano - Via Felloniche	3,2	59,0	107,5	13:11	13:05	13:00
56	Ponte Fiume Rubicone - SP 85	1,3	60,3	106,2	13:13	13:07	13:02
163	Innesto SP9 - inizio salita "Cioca"	8,2	68,5	98,0	13:27	13:21	13:15
382	Sogliano al Rubicone - inizio 1° giro circuito	3,6	72,1	94,4	13:33	13:26	13:20
301	San Martino in Converseto - SPI I	3,5	75,6	90,9	13:39	13:32	13:26
256	Borghi - centro abitato - Via Roma	2,8	78,4	88,1	13:44	13:37	13:30
134	Località Località Montalbano - Via Felloniche	4,2	82,6	83,9	13:51	13:43	13:37
56	Ponte Fiume Rubicone - SP 85 - Rifornimento	 1,3	83,9	82,6	13:53	13:46	13:39
163	Innesto SP9 - inizio salita "Cioca"	8,2	92,1	74,4	14:07	13:59	13:51
382	Sogliano al Rubicone - inizio 2° giro circuito	 3,6	95,7	70,8	14:14	14:05	13:57
301	San Martino in Converseto - SPI I	3,5	99,2	67,3	14:20	14:10	14:02
256	Borghi - centro abitato - Via Roma	2,8	102,0	64,5	14:24	14:15	14:06
134	Località Località Montalbano - Via Felloniche	4,2	106,2	60,3	14:32	14:22	14:13
56	Ponte Fiume Rubicone - SP85	1,3	107,5	59,0	14:34	14:24	14:15
163	Innesto SP9 - inizio salita "Cioca"	8,2	115,7	50,8	14:48	14:37	14:28
382	Sogliano al Rubicone - inizio 3° giro	3,6	119,3	47,2	14:54	14:43	14:33
301	San Martino in Converseto - SPI I	3,5	122,8	43,7	15:00	14:49	14:38
256	Borghi - centro abitato - Via Roma	2,8	125,6	40,9	15:05	14:53	14:43
134	Località Località Montalbano - Via Felloniche	4,2	129,8	36,7	15:12	15:00	14:49
56	Ponte Fiume Rubicone - SP85	1,3	131,1	35,4	15:14	15:02	14:51
163	Innesto SP9 - inizio salita "Cioca"	8,2	139,3	27,2	15:28	15:15	15:04
382	Sogliano al Rubicone - inizio 4° giro - GPM	 3,6	142,9	23,6	15:34	15:21	15:09
301	San Martino in Converseto - SPI I	3,5	146,4	20,1	15:40	15:27	15:15
256	Borghi - centro abitato - Via Roma	2,8	149,2	17,3	15:45	15:31	15:19
134	Località Località Montalbano - Via Felloniche	4,2	153,4	13,1	15:52	15:38	15:26
56	Ponte Fiume Rubicone - SP85	1,3	154,7	11,8	15:55	15:40	15:28
163	Innesto SP9 - inizio salita "Cioca"	8,2	162,9	3,6	16:09	15:54	15:40
382	Sogliano al Rubicone - Piazza Repubblica ARRIVO	3,6	166,5	0,0	16:15	16:00	15:46

Km 166,500

Riccione - Sogliano al Rubicone

seconda tappa

mercoledì 2 settembre



GIOVEDÌ 3 SETTEMBRE 2020 - 3 TAPPA

TROISIÈME ÉTAPE

3

RICCIONE - RICCIONE

KM 168.900

GIOVEDÌ 3 SETTEMBRE

Riccione - Palazzo del Turismo - Piazzale Ceccarini, 10
 Telefono 0541 608332 - 0541 3692194 - Fax 0541 600318
 Tel. organizzazione: 348 2811612 - 348 2816613
 Dalle 9,00: operazioni preliminari
 Dalle 9,45 alle 10,45: firma foglio partenza
 Ore 10,55: incolonnamento e trasferimento, viale Ceccarini
 Ore 11,10: Riccione - Partenza ufficiale
 Alle ore 15,45 circa: Riccione, Viale Torino - Zona Terme - Arrivo
 Controllo medico, Direzione corsa, Segreteria, sala Giuria,
 sala Stampa: Riccione - Palazzo del Turismo - Piazzale
 Ceccarini, 10
 Tel. organizzazione:
 348 2811612; 348 2816613; 348 2811614

JEUDI 3 SEPTEMBRE

Riccione - Palazzo del Turismo - Piazzale Ceccarini, 10
 Tél. +39 0541 608332 - +39 0541 3692194 - Fax 0541 600318
 Tél. Organisation: +39 348 2811612 - +39 348 2816613
 À partir de 9h00: opérations préliminaires
 Dès 9h45 à 10h45: signature de la feuille de départ
 À 10h55: appel et transfert, Viale Ceccarini
 À 11h10: Riccione - Départ officiel
 À 15h45 environ: Riccione, Viale Torino - Zona Terme - Arrivée
 Contrôle Antidopage, Permanence, Secrétariat, Jury,
 Salle de Presse: Riccione - Palazzo del Turismo - Piazzale
 Ceccarini, 10
 Tél. organisation:
 +39 348 2811612; +39 348 2816613; +39 348 2811614

COMITATO TERZA TAPPA

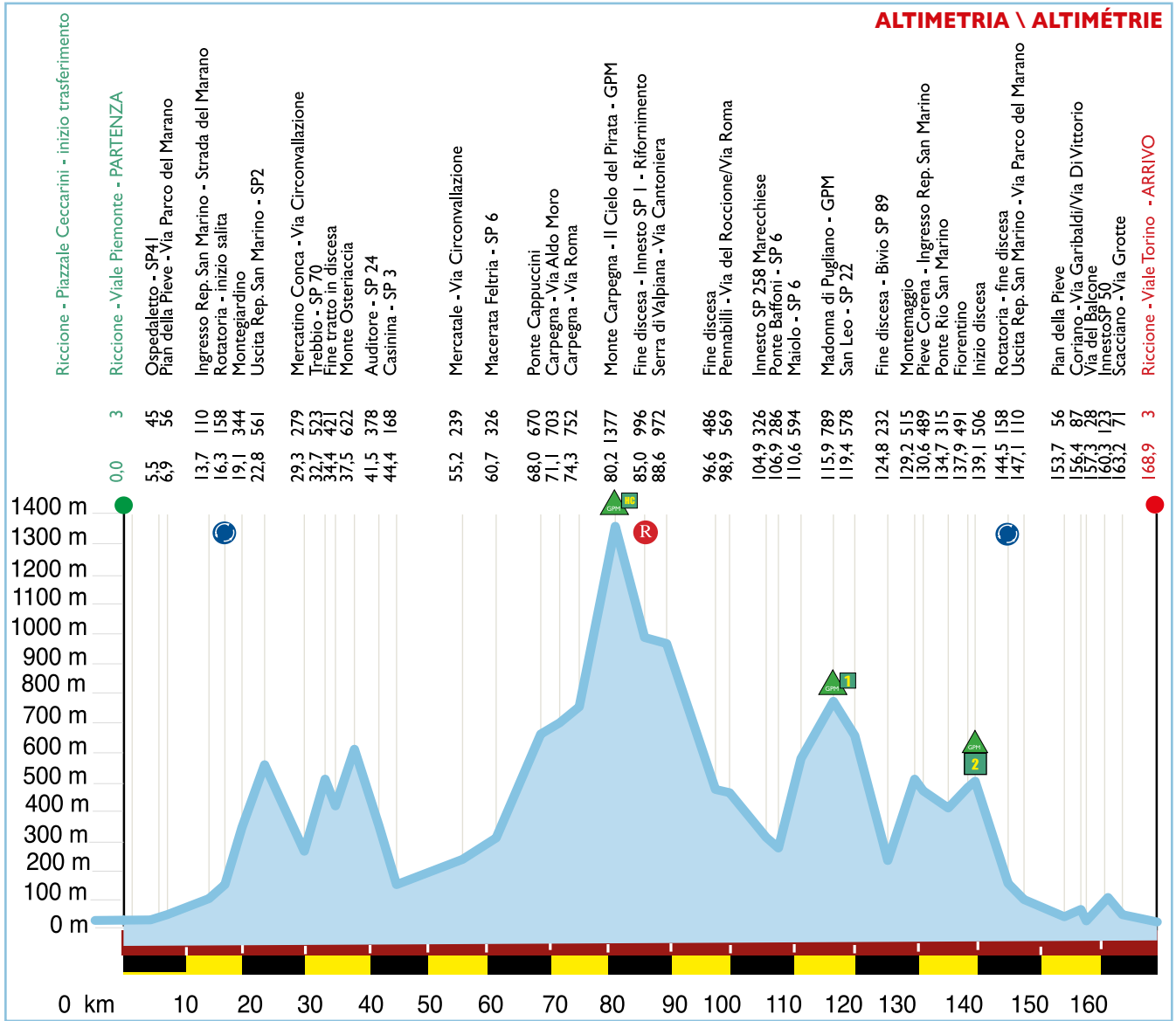
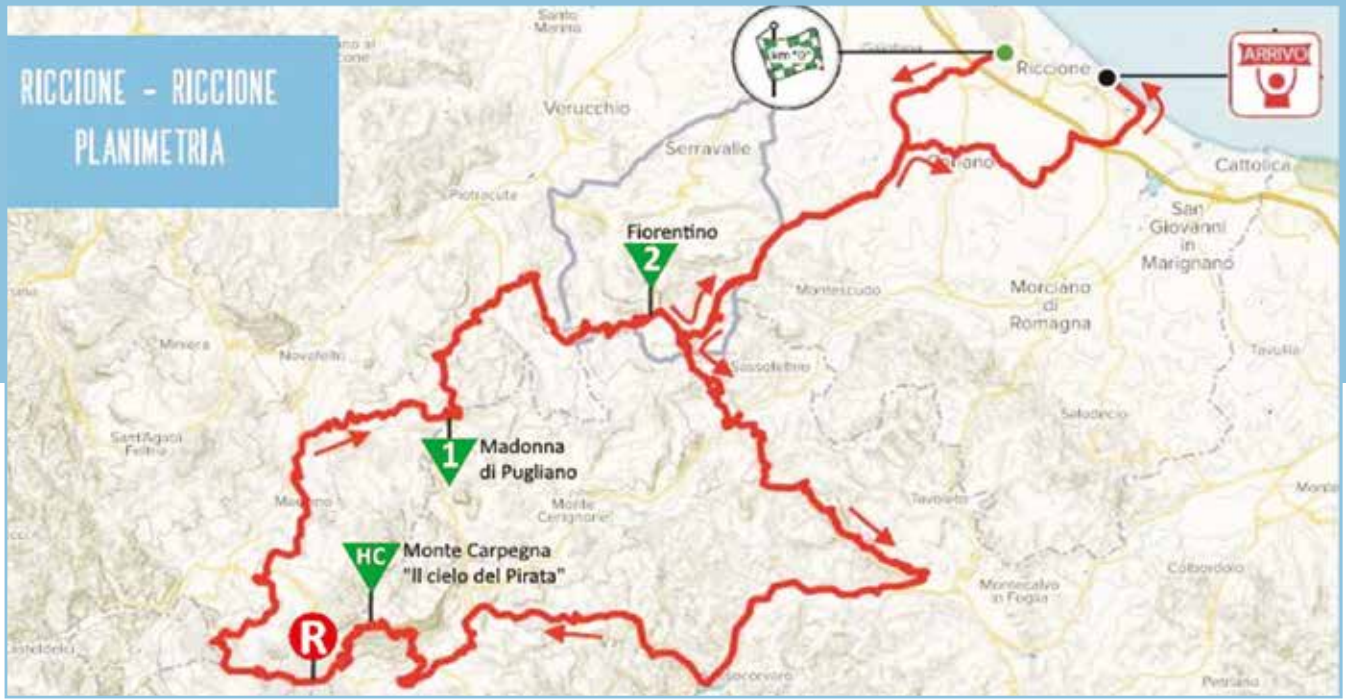
COMUNE DI RICCIONE

Renata Tosi: Sindaco
 Stefano Caldari: Assessore al
 Turismo, Sport, Cultura, Eventi
 Claudio Righetti:
 Presidente Riccione Bike Hotels



PRESIDI OSPEDALIERI CENTRES HOSPITALIERS

Riccione: Ospedale Ceccarini - Via Frosinone - Tel. +39 0541 608 511
 Rimini: Ospedale Infermi - Viale Settembrini, 2 - Tel. +39 0541 705 111
 Ravenna: Ospedale Santa Maria delle Croci - Viale Randi, 5 - Tel. +39 0544 285 111
 Forlì - loc. Vecchiazano - Tel. +39 0543 731 111
 Cesena: Ospedale Bufalini - Viale Ghirotti, 286 - Tel. +39 0547 352 111
 Faenza: Ospedale Civile - Tel. +39 0546 601 111



CARATTERISTICHE DEL PERCORSO

Anche la terza tappa prenderà il via nuovamente da Riccione. Dopo un primo tratto in trasferimento di circa 5,5 km, la corsa punterà subito verso l'entroterra e dopo aver attraversato la località di Ospedaletto farà ingresso nel territorio della Repubblica di San Marino al km 13,7 di gara. La strada inizierà poco dopo a salire verso Montegiardino, percorrendo per buona parte la salita già teatro della tappa a cronometro individuale nel Giro d'Italia 2019. Al termine di questo primo tratto in salita, al km 22,8, il percorso lascerà la Repubblica di San Marino per entrare nel territorio della provincia di Pesaro e Urbino. Una discesa su strada ampia e scorrevole porterà a Mercatino Conca per iniziare a salire nuovamente verso Montealtavelia; diversi cambi di pendenza caratterizzano questo tratto, molto panoramico, che si snoda sulle colline tra le vallate del Conca e del Foglia prima di scendere verso il centro di Auditore e il fondovalle. Si risale prima dolcemente verso Macerata Feltria per poi puntare, con salita via via più impegnativa, verso la località di Carpegna. Proprio dal centro della cittadina montana, una curva a sinistra immette sulla tanto impegnativa quanto famosa salita del "Cippo di Carpegna" (vetta a quota 1.377 m slm), tanto cara a Marco Pantani che la fece teatro irrinunciabile dei suoi allenamenti. Tante le scritte che inneggiano al Pirata di Cesenatico, che accompagnano lungo i durissimi 6 km di salita (pendenza media oltre il 10%). Discesa ripida e impegnativa nella prima parte, per poi diventare più agevole e su strada più ampia fino al km 96,6. Un breve ma impegnativo tratto di salita condurrà nel centro di Pennabilli, per poi riprendere a scendere verso la vallata del Marecchia fino a Ponte di Molino Baffoni. Da qui inizierà la lunga salita che in 9 km condurrà al GPM di I^a categoria di Madonna di Pugliano. Dopo una altrettanto lunga discesa su strada ampia e scorrevole, si sale nuovamente verso la località Montemaggio (515 m slm) per fare nuovamente ingresso nel territorio della Repubblica di San Marino. Ennesima discesa fino a Ponte Rio San Marino e ascesa verso Fiorentino dove sarà posto il terzo GPM di giornata. Si prosegue quindi tra discesa e pianura rientrando nel territorio provinciale di Rimini; da Pian della Pieve (15,2 km al traguardo) ha inizio una serie di brevi saliscendi che potrebbero favorire un colpo di mano da parte di un finisseur. L'ultimo chilometro è interamente rettilineo e pianeggiante, e si sviluppa su strada ampia e con fondo in ottimo stato.

DESCRIPTION DU PARCOURS

La troisième étape aussi prend le départ de Riccione. Après un transfert de 5,5 km environ la course pointera immédiatement à l'hinterland et après la traversée de Ospedaletto entrera sur le territoire de la République de San Marino au km 13,7 de course.

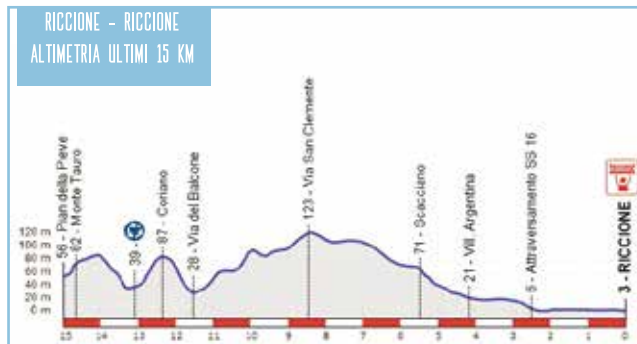
La route peu après commencera à monter en direction de Montegiardino, suivant pour la plupart l'ascension déjà théâtre de l'étape de la contre-la-montre individuelle du Giro d'Italia 2019. A l'issue de ce premier tronçon ascendant, au km 22,8 le parcours quittera la République de San Marino pour entrer sur le territoire de la province de Pesaro-Urbino. Une descente sur route large et coulissante conduira à Mercatino Conca pour commencer à remonter vers Montealtavelia; plusieurs changements de pente caractérisent cette section très pittoresque, qui se déroule dans les collines entre les vallées de Conca et de Foglia avant de descendre vers le centre de Auditore et le fond de la vallée. On monte doucement vers Macerata Feltria, pour se porter ensuite, avec une ascension plus difficile, vers la localité de Carpegna. Juste à partir du centre de la ville, un virage à gauche mène à la montée difficile aussi célèbre du «Cippo di Carpegna» (mt 1.377 alt.), si chère à Marco Pantani qu'en a fait le théâtre indispensable de ses entraînements. Sur les 6 km de rampes très difficiles (pente moyenne plus de 10%), les supporters ont écrit le nom du Pirate de Cesenatico partout.






Descente rapide et difficile dans la première partie, puis de plus en plus lisse et sur une route plus large jusqu'à 96,6 km. Une courte mais difficile montée mènera au centre de Pennabilli, puis elle reprendra à descendre vers la vallée de la Marecchia jusqu'au Ponte di Molino Baffoni. De là, la longue ascension qu'en 9 km mènera au GPM de 1^{ère} catégorie de Madonna di Pugliano. Après une descente aussi longue sur une route large et lisse, on remonte à la localité de Montemaggio

(m 515 alt) pour rentrer sur le territoire de la République de San Marino. Une autre descente à Ponte Rio San Marino et une ascension vers Fiorentino, où il sera placé le troisième GPM de la journée.

On poursuit ensuite entre la descente et la plaine pour revenir sur le territoire provincial de Rimini; de Pian della Pieve (15,2 km à la ligne d'arrivée) il commence des pentes et des montées qui pourraient favoriser un coup de main par un finisseur.

Le dernier kilomètre est entièrement droit et plat, et se développe sur une route large avec un très bon fond.



Altim.	Località	Parziali	Percorsi	Da perc.	35 km/h	37 km/h	39 km/h	
Provincia di Rimini								
3	Riccione - Piazzale Ceccarini - inizio trasferimento		5,5			10:55		
15	Riccione - Viale Piemonte - PARTENZA	0,0	0,0	168,9	11:10	11:10	11:10	
45	Ospedaletto - SP 41	5,5	5,5	163,4	11:19	11:18	11:18	
56	Pian della Pieve - Via Parco del Marano	1,4	6,9	162,0	11:21	11:21	11:20	
Repubblica di San Marino								
110	Ingresso Rep. San Marino - Strada del Marano		6,8	13,7	155,2	11:33	11:32	11:31
158	Rotatoria - inizio salita		2,6	16,3	152,6	11:37	11:36	11:35
344	Montegiardino		2,8	19,1	149,8	11:42	11:40	11:39
Provincia di Pesaro-Urbino								
561	Uscita Rep. San Marino - SP2		3,7	22,8	146,1	11:49	11:46	11:45
279	Mercatino Conca - Via Circonvallazione		6,5	29,3	139,6	12:00	11:57	11:55
523	Trebbio - SP 70		3,4	32,7	136,2	12:06	12:03	12:00
421	Fine tratto in discesa		1,7	34,4	134,5	12:08	12:05	12:02
622	Monte Osteriaccia		3,1	37,5	131,4	12:14	12:10	12:07
378	Auditore - SP 24		4,0	41,5	127,4	12:21	12:17	12:13
239	Mercatale - Via Circonvallazione		10,8	55,2	113,7	12:44	12:39	12:34
326	Macerata Feltria - SP 6		5,5	60,7	108,2	12:54	12:48	12:43
670	Ponte Cappuccini		7,3	68,0	100,9	13:06	13:00	12:54
703	Carpegna - Via Aldo Moro		3,1	71,1	97,8	13:11	13:05	12:59
752	Carpegna - Via Roma		3,2	74,3	94,6	13:17	13:10	13:04
1377	Monte Carpegna - Il Cielo del Pirata - GPM	 	5,9	80,2	88,7	13:27	13:20	13:13
996	Fine discesa - Innesso SP I - Rifornamento		4,8	85,0	83,9	13:35	13:27	13:20
Provincia di Rimini								
972	Serra di Valpiana - Via Cantoniera		3,6	88,6	80,3	13:41	13:33	13:26
486	Fine discesa		8,0	96,6	72,3	13:55	13:46	13:38
569	Pennabilli - Via del Roccione/Via Roma		2,3	98,9	70,0	13:59	13:50	13:42
326	Innesso SP 258 Marechiese		6,0	104,9	64,0	14:09	14:00	13:51
286	Ponte Baffoni - SP 6		2,0	106,9	62,0	14:13	14:03	13:54
594	Maiolo - SP 6		3,7	110,6	58,3	14:19	14:09	14:00
789	Madonna di Pugliano - GPM	 	5,3	115,9	53,0	14:28	14:17	14:08
578	San Leo - SP 22		3,5	119,4	49,5	14:34	14:23	14:13
232	Fine discesa - Bivio SP 89		5,4	124,8	44,1	14:43	14:32	14:22
515	Montemaggio		4,4	129,2	39,7	14:51	14:39	14:28
Repubblica di San Marino								
489	Pieve Corena - Ingresso Rep. San Marino		1,4	130,6	38,3	14:53	14:41	14:30
315	Ponte Rio San Marino		4,1	134,7	34,2	15:00	14:48	14:37
491	Fiorentino	 	3,2	137,9	31,0	15:06	14:53	14:42
506	Inizio discesa		1,2	139,1	29,8	15:08	14:55	14:44
158	Rotatoria - Fine discesa		5,4	144,5	24,4	15:17	15:04	14:52
Provincia di Rimini								
110	Uscita Rep. San Marino - Via Parco del Marano		2,6	147,1	21,8	15:22	15:08	14:56
56	Pian della Pieve		6,6	153,7	15,2	15:33	15:19	15:06
87	Coriano - Via Garibaldi/Via Di Vittorio		2,7	156,4	12,5	15:38	15:23	15:10
28	Via Del Balcone		0,9	157,3	11,6	15:39	15:25	15:12
123	Innesso SP 50		3,0	160,3	8,6	15:44	15:29	15:16
71	Scacciano - Via Grotte		2,9	163,2	5,7	15:49	15:34	15:21
3	Riccione - Viale Torino ARRIVO		5,7	168,9	0,0	15:59	15:43	15:29



VENERDI' 4 SETTEMBRE - 4 TAPPA

QUATRIEME ETAPE

4 FORLI' - FORLI' / KM 166.200

VENERDI' 4 SETTEMBRE

Forlì - Piazza Saffi

Dalle ore 9,00: operazioni preliminari

Dalle 10,25 alle 11,25: firma foglio partenza

Ore 11,35: Piazza Saffi - Incolonnamento e trasferimento

Ore 11,45: Viale dell'Appennino - Partenza ufficiale

Alle ore 15,45 circa: Piazza Saffi - Arrivo

Controllo Medico, Direzione corsa, Segreteria, sala Giuria, sala Stampa: Struttura comunale «ex GIL» Viale della Libertà
Tel. organizzazione:

348 2811612; 348 2816613; 348 2811614

VENREDI 4 SETTEMBRE

Forlì - Piazza Saffi

À partir de 9h00: opérations préliminaires

Dès 10h25 à 11h25: signature de la feuille de départ

À 11h35: Piazza Saffi - Appel e transfert

À 11h45: Viale dell'Appennino - Départ officiel

À 15h45 environ: Piazza Saffi - Arrivée

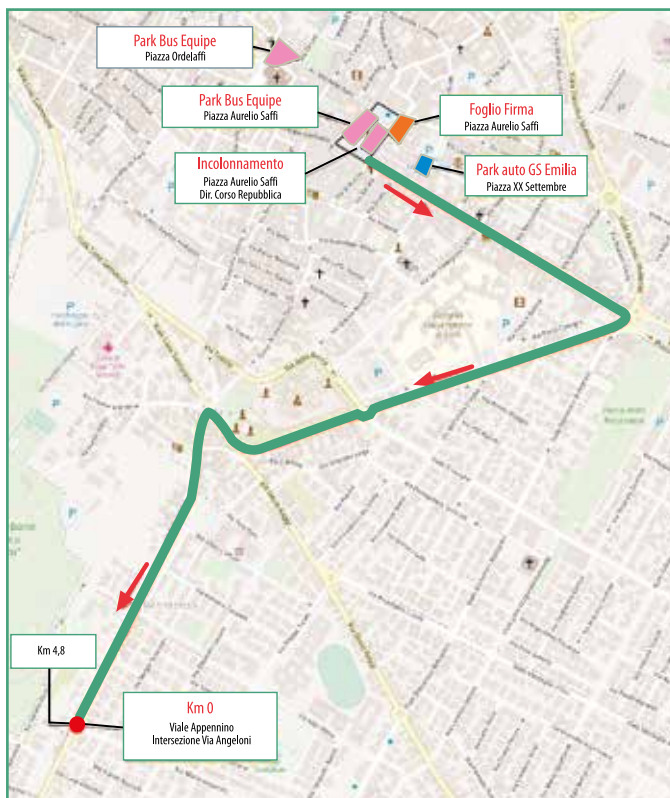
Contrôle Antidopage, Permanence, Secrétariat, Jury, Salle de Presse:

Struttura comunale «ex GIL» Viale della Libertà

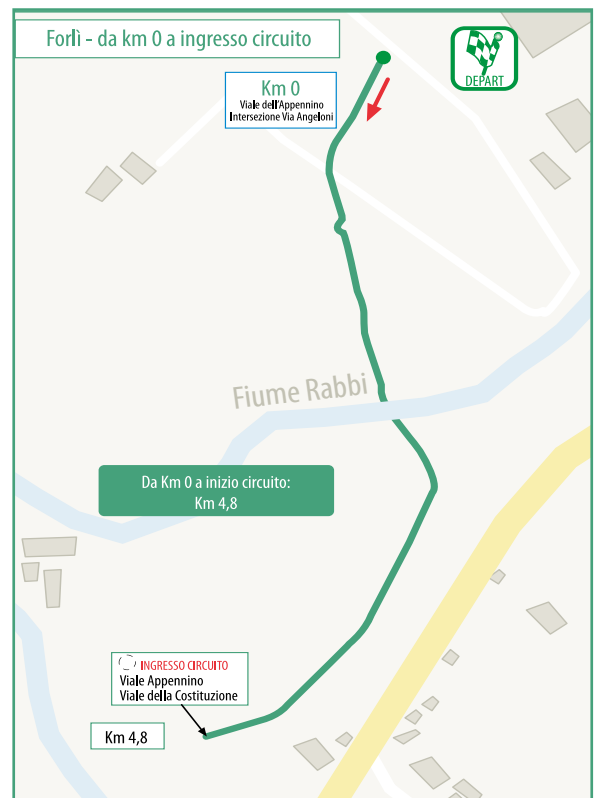
Tél. organisation:

+39 348 2811612; +39 348 2816613; +39 348 2811614

TRASFERIMENTO / TRANFERT



PARTENZA / DÉPART



PRESIDI OSPEDALIERI / CENTRES HOSPITALIERS

Forlì: Loc. Vecchiazzano - Tel. +39 0543 731 111

Ravenna: Ospedale Santa Maria delle Croci - Viale Randi, 5 - Tel. +39 0544 285 111

Cesena: Ospedale Bufalini - Viale Ghirotti, 286 - Tel. +39 0547 352 111

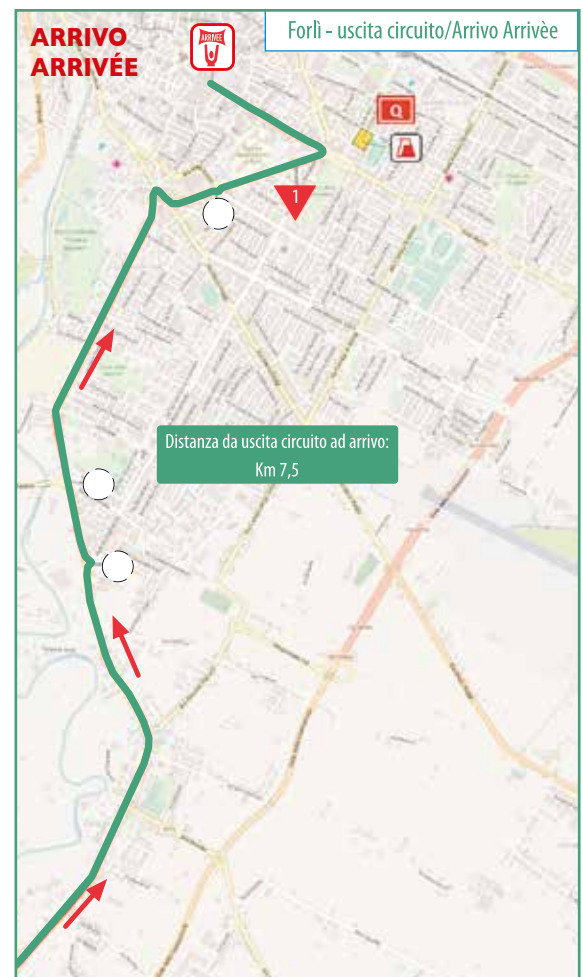
Faenza: Ospedale Civile - Tel. +39 0546 601 111

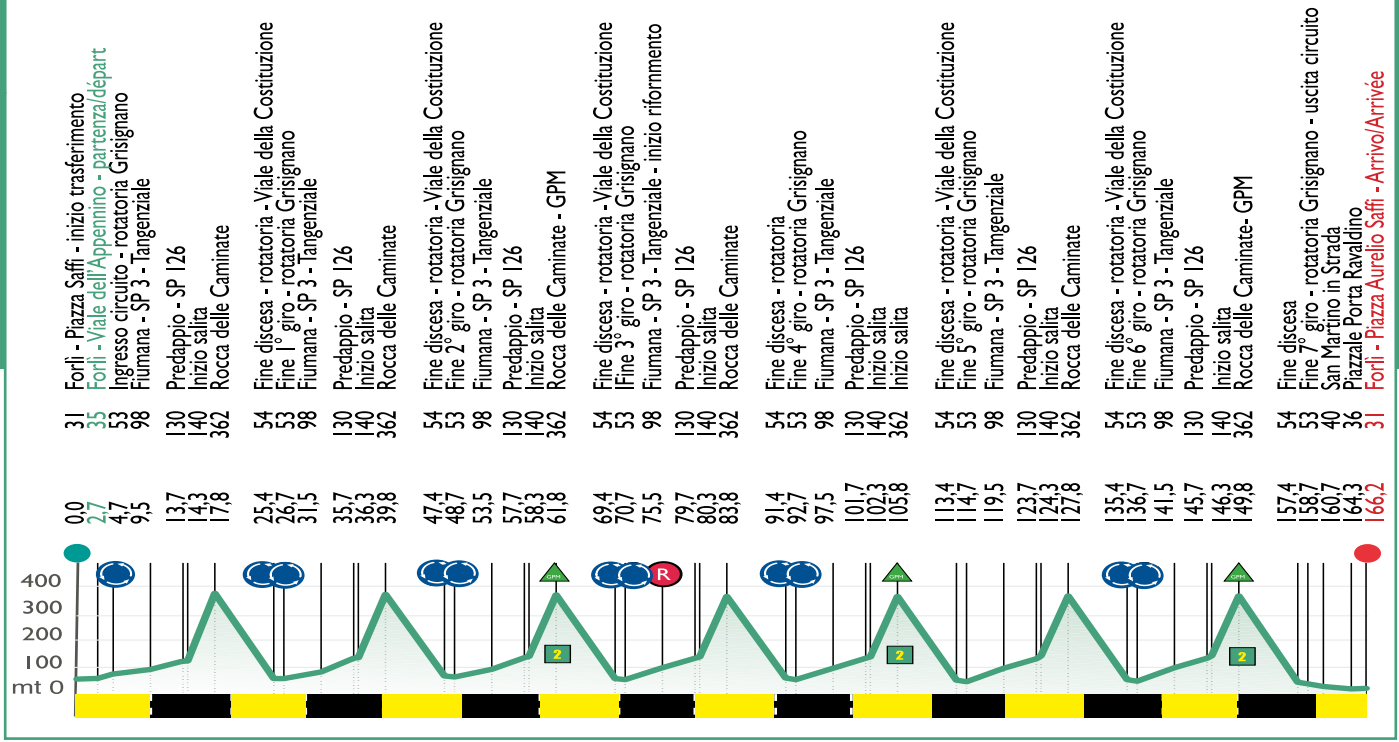
CARATTERISTICHE DEL PERCORSO

Dopo un breve trasferimento all'interno della città di Forlì, la corsa prende il via su Viale dell'Appennino, su strada molto ampia e rettilinea. Dopo 4,7 km si fa ingresso in quello che sarà il principale teatro della tappa: il circuito di Predappio-Rocca delle Caminate. Si tratta di un anello di 22,0 km, da percorrere per 7 volte, composto come segue. Un primo tratto di 9 km segue la strada provinciale che percorre il fondovalle del fiume Rabbi fino a Predappio, alternando tratti pianeggianti a brevi salitelle. Quindi, dopo una svolta a sinistra e l'attraversamento del ponte sul fiume, ha inizio la salita che caratterizzerà il circuito: si tratta della salita della Rocca delle Caminate, che supera un dislivello di 222 metri in 3,5 km, con una pendenza costantemente compresa tra il 6% ed il 7%. Altra caratteristica peculiare di questa ascesa è data dal numero di tornanti: sono infatti ben 17 i tornanti presenti, che, uniti alla particolare conformazione del pendio, consentono un'ottima visibilità di gran parte della salita. Pertanto per gli appassionati si tratta di un'occasione da non perdere per godersi dal vivo un grande spettacolo ciclistico. Giunti allo scollinamento, che sarà valido per la classifica del Gran Premio della Montagna nel corso del 3°, 5° e 7° giro, si affronta una discesa molto bella e scorrevole, con frequenti rettilinei, ripida solo nella prima parte e interrotta da un breve tratto in contropendenza nella parte centrale. Dal termine della discesa, attraverso due ampie rotonde, si fa ritorno al punto di ingresso circuito. Ultimato il 7° giro del circuito, si farà ritorno verso il centro di Forlì: si tratta di 7,5 km pianeggianti, contraddistinti da lunghi rettilinei ed alcune rotonde di agevole percorrenza. Il rettilineo finale, lungo circa 800 metri, percorre il centralissimo Corso della Repubblica per raggiungere il traguardo posto nel cuore della città di Forlì in Piazza Aurelio Saffi.

DESCRIPTION DU PARCOURS

Après un petit transfert dans la ville de Forlì, la course prend le départ sur le boulevard dell'Appennino, sur une route très large et rectiligne. Après 4,7 km on entre dans le théâtre principal de l'étape: le circuit de Predappio-Rocca delle Caminate. C'est un circuit de 22 km, à parcourir 7 fois, composé comme il suit. Une première section de 9 km suit la route provinciale qui parcourt le fond de la vallée de la rivière Rabbi jusqu'à Predappio, en alternant des tronçons plats et des petites montées. Puis, après un virage à gauche et la traversée du pont sur la rivière, commence l'ascension qui caractérisera le circuit: c'est l'ascension de la Rocca delle Caminate (alt.222 m) avec une longueur de 3,5 km et une pente constante entre les 6 et 7%. Une autre caractéristique particulière de cette ascension est le nombre des tournants: en effet, il y en a 17, qui avec la conformation particulière de la pente, permettent une excellente visibilité de la plupart de l'ascension. Donc, pour les spectateurs est une occasion à ne pas manquer pour profiter d'un grand spectacle de vélo en direct. Le sommet sera valable pour le classement du GPM pendant le 3ème, 5ème et 7ème tour. La descente est très belle et fluide, avec des lignes droites fréquentes, raides seulement dans la première partie et interrompues par une courte distance en contrepente dans la partie centrale. Après la descente, à travers deux larges ronds-points, on revient au point d'entrée du circuit. Terminé le 7ème tour du circuit, on revient au centre de Forlì sur un parcours plat de 7,5 km, marqué par de longues lignes droites et quelques grands ronds-points. La ligne droite, d'environ 800 mètres, traverse le cours central de la Repubblica pour l'arrivée placée au cœur de la ville de Forlì dans la Piazza Aurelio Saffi.

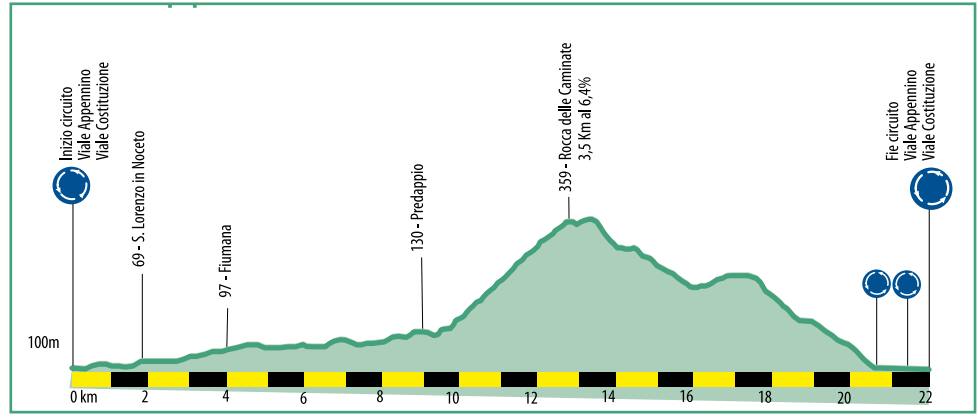




COMITATO TAPPA

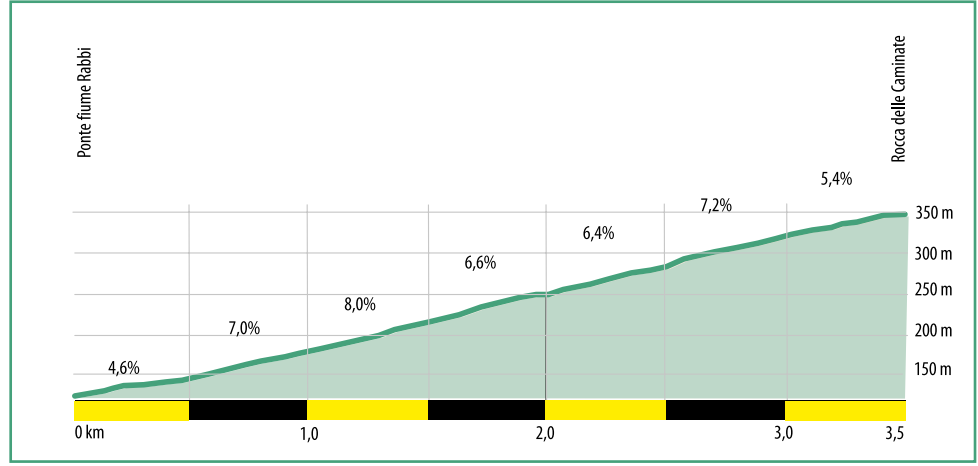
- Gian Luca Zattini, Sindaco
- Daniele Mezzacapo, Vicesindaco e Assessore allo Sport
- Marco Berti
- Isabella Cicognani
- Roberta Mercuriali
- Andrea Gualtieri, Comandante Polizia Municipale

ALTIMETRIA CIRCUITO \ ALTIMÉTRIE CIRCUIT
PREDAPPIO-ROCCA DELLE CAMINATE



ALTIMETRIA SALITA - DETTAGLIO
CIRCUITO PREDAPPIO-ROCCA DELLE CAMINATE

ALTIMÉTRIE MONTÉE - DÉTAIL
CIRCUIT PREDAPPIO-ROCCA DELLE CAMINATE



CRONOTABELLA / TABLEAU HORAIRE

Alt.	Località		Par-	Per-	Da perc.	Ora di passaggio		
Alt.	Villes		ziali	corsi		39,0	41,0	43,0
Provincia di Forlì - Cesena								
31	Forlì - Piazza Saffi	Inizio trasferimento			2,8 km		11.35	
35	Forlì - PARTENZA - Viale dell'Appennino		0,0	0,0	166,2	11 : 45	11 : 45	11 : 45
40	San Martino in Strada		2,7	2,7	163,5	11 : 49	11 : 48	11 : 48
53	Ingresso circuito - Rotatoria Grisignano		2,0	4,7	161,5	11 : 52	11 : 51	11 : 51
98	Fiumana - SP 3 - Tangenziale		4,8	9,5	156,7	11 : 59	11 : 58	11 : 58
130	Predappio - SP 126		4,2	13,7	152,5	12 : 06	12 : 05	12 : 04
140	Inizio salita		0,6	14,3	151,9	12 : 07	12 : 05	12 : 04
362	Rocca delle Caminate		3,5	17,8	148,4	12 : 12	12 : 11	12 : 09
54	Fine discesa - Rotatoria - Viale della Costituzione		7,6	25,4	140,8	12 : 24	12 : 22	12 : 20
53	Fine 1° giro - Rotatoria Grisignano		1,3	26,7	139,5	12 : 26	12 : 24	12 : 22
98	Fiumana - SP 3 - Tangenziale		4,8	31,5	134,7	12 : 33	12 : 31	12 : 28
130	Predappio - SP 126		4,2	35,7	130,5	12 : 39	12 : 37	12 : 34
140	Inizio salita		0,6	36,3	129,9	12 : 40	12 : 38	12 : 35
362	Rocca delle Caminate		3,5	39,8	126,4	12 : 46	12 : 43	12 : 40
54	Fine discesa - Rotatoria - Viale della Costituzione		7,6	47,4	118,8	12 : 57	12 : 54	12 : 51
53	Fine 2° giro - Rotatoria Grisignano		1,3	48,7	117,5	12 : 59	12 : 56	12 : 52
98	Fiumana - SP 3 - Tangenziale		4,8	53,5	112,7	13 : 07	13 : 03	12 : 59
130	Predappio - SP 126		4,2	57,7	108,5	13 : 13	13 : 09	13 : 05
140	Inizio salita		0,6	58,3	107,9	13 : 14	13 : 10	13 : 06
362	Rocca delle Caminate - GPM	2	3,5	61,8	104,4	13 : 20	13 : 15	13 : 11
54	Fine discesa - Rotatoria - Viale della Costituzione		7,6	69,4	96,8	13 : 31	13 : 26	13 : 21
53	Fine 3° giro - Rotatoria Grisignano		1,3	70,7	95,5	13 : 33	13 : 28	13 : 23
98	Fiumana - SP 3 - Tangenziale - ZONA RIF.	R	4,8	75,5	90,7	13 : 41	13 : 35	13 : 30
130	Predappio - SP 126		4,2	79,7	86,5	13 : 47	13 : 41	13 : 36
140	Inizio salita		0,6	80,3	85,9	13 : 48	13 : 42	13 : 37
362	Rocca delle Caminate		3,5	83,8	82,4	13 : 53	13 : 47	13 : 41
54	Fine discesa - Rotatoria - Viale della Costituzione		7,6	91,4	74,8	14 : 05	13 : 58	13 : 52
53	Fine 4° giro - Rotatoria Grisignano		1,3	92,7	73,5	14 : 07	14 : 00	13 : 54
98	Fiumana - SP 3 - Tangenziale		4,8	97,5	68,7	14 : 15	14 : 07	14 : 01
130	Predappio - SP 126		4,2	101,7	64,5	14 : 21	14 : 13	14 : 06
140	Inizio salita		0,6	102,3	63,9	14 : 22	14 : 14	14 : 07
362	Rocca delle Caminate - GPM	2	3,5	105,8	60,4	14 : 27	14 : 19	14 : 12
54	Fine discesa - Rotatoria - Viale della Costituzione		7,6	113,4	52,8	14 : 39	14 : 30	14 : 23
53	Fine 5° giro - Rotatoria Grisignano		1,3	114,7	51,5	14 : 41	14 : 32	14 : 25
98	Fiumana - SP 3 - Tangenziale		4,8	119,5	46,7	14 : 48	14 : 39	14 : 31
130	Predappio - SP 126		4,2	123,7	42,5	14 : 55	14 : 46	14 : 37
140	Inizio salita		0,6	124,3	41,9	14 : 56	14 : 46	14 : 38
362	Rocca delle Caminate		3,5	127,8	38,4	15 : 01	14 : 52	14 : 43
54	Fine discesa - Rotatoria - Viale della Costituzione		7,6	135,4	30,8	15 : 13	15 : 03	14 : 53
53	Fine 6° giro - Rotatoria Grisignano		1,3	136,7	29,5	15 : 15	15 : 05	14 : 55
98	Fiumana - SP 3 - Tangenziale		4,8	141,5	24,7	15 : 22	15 : 12	15 : 02
130	Predappio - SP 126		4,2	145,7	20,5	15 : 29	15 : 18	15 : 08
140	Inizio salita		0,6	146,3	19,9	15 : 30	15 : 19	15 : 09
362	Rocca delle Caminate - GPM	2	3,5	149,8	16,4	15 : 35	15 : 24	15 : 14
54	Fine discesa - Rotatoria - Viale della Costituzione		7,6	157,4	8,8	15 : 47	15 : 35	15 : 24
53	Fine 7° giro - Rotatoria Grisignano - Uscita circuito		1,3	158,7	7,5	15 : 49	15 : 37	15 : 26
40	San Martino in Strada		2,0	160,7	5,5	15 : 52	15 : 40	15 : 29
36	Piazzale Porta Ravaldino		3,6	164,3	1,9	15 : 57	15 : 45	15 : 34
31	Forlì - Piazza Saffi - ARRIVO		1,9	166,2	0,0	16 : 00	15 : 48	15 : 36

CON IL PATROCINIO DI:



CONI - UCI - FCI - LEGA CICLISMO PROFESSIONISTICO - AOCC

PROVINCE DI: FORLÌ-CESENA, RIMINI, REPUBBLICA DI SAN MARINO, PESARO-URBINO

COMUNI DI: GATTEO, RICCIONE, SOGLIANO AL RUBICONE, FORLÌ


Maglia Leader classifica generale a tempo
Maillot Leader classement général temps



Maglia Leader classifica speciale a punti
Maillot Leader classement spécial par points



Maglia Leader classifica speciale GPM
Maillot Leader classement spécial GPM



Maglia Leader classifica speciale neo-professionisti
Maillot Leader classement spécial des néo-professionnels



Maglia Challenge Emilia-Romagna Selle SMP
Maillot Challenge Emilia-Romagna Selle SMP



Maglie  **NALINI** disegnate da Giò di Batte