









Tappa
18

VALDAORA / OLANG - SANTA MARIA DI SALA

km 222

cronotabella

giovedì 30 maggio 2019

Quota	Località	Note	Distanze			Orario di passaggio		
			par- ziali	per- corse	da per- correre	km / h		
						42	44	46
PROVINCIA DI BOLZANO / BOZEN								
1105	VALDAORA / OLANG	↑ Villaggio di Partenza	4.3			12.00	12.00	12.00
	1096 VALDAORA / OLANG	↑ km 0	0.0	0.0	222.0	12.10	12.10	12.10
1088	Monguelfo/Welsberg	↑ v.Pusteria-ss.49	4.4	4.4	217.6	12.15	12.15	12.15
1154	Villabassa/Niederdorf	↑ v.Frau Emma-ss.49	5.4	9.8	212.2	12.24	12.23	12.23
1217	Dobbiaco/Toblach	↔ ss.51	4.1	13.9	208.1	12.30	12.29	12.28
1432	Carbonin/Schluderbach	↔ ss.51	13.1	27.0	195.0	12.50	12.48	12.47
PROVINCIA DI BELLUNO								
1530	Cimabanche	↑ ss.51	3.1	30.1	191.9	12.56	12.53	12.51
1490	Ospitale	↑ ss.51	3.7	33.8	188.2	13.01	12.58	12.56
1212	Cortina d'Ampezzo	↑ ss.51	11.1	44.9	177.1	13.15	13.12	13.09
1010	San Vito di Cadore	↑ ss.51	11.2	56.1	165.9	13.30	13.27	13.23
865	Venas di Cadore	↑ ss.51	10.8	66.9	155.1	13.45	13.40	13.36
840	Valle di Cadore	↑ ss.51	4.9	71.8	150.2	13.51	13.47	13.42
831	Tai di Cadore	↔ ss.51	2.9	74.7	147.3	13.55	13.50	13.46
528	Perarolo di Cadore	↑ Cavaleria-ex ss.51	6.3	81.0	141.0	14.03	13.58	13.54
481	Ospitale di Cadore	↑ ex-ss.51	9.0	90.0	132.0	14.15	14.10	14.05
496	Castellavazzo	↑ ss.51	6.1	96.1	125.9	14.25	14.19	14.13
479	Longarone	↑ ss.51	2.3	98.4	123.6	14.28	14.22	14.16
400	Ponte nelle Alpi	↑ ss.51	10.0	108.4	113.6	14.41	14.35	14.28
390	Santa Caterina	↔ ss.51	0.9	109.3	112.7	14.43	14.36	14.30
	Rifornimento/Feed zone: km 109 - 112	↑						
391	Cadola	↔ sp.4	2.1	111.4	110.6	14.46	14.39	14.33
	691 Pieve di Alpago	↑ sp.4-sp.122-sp.423	6.7	118.1	103.9	15.05	14.56	14.48
396	Farra di Alpago	↑ sp.423	9.3	127.4	94.6	15.17	15.08	15.00
	n.3 gallerie	↑ 63m, 66m, 180m						
487	Sella di Fadalto	↑ ss.51	5.2	132.6	89.4	15.25	15.16	15.07
PROVINCIA DI TREVISO								
170	San Floriano	↑ ss.51	8.5	141.1	80.9	15.37	15.27	15.18
132	Vittorio Veneto	↑ v.d.Vittoria-v.Da Ponte	5.0	146.1	75.9	15.43	15.33	15.24
146	Ceneda	↔ Largo Seminario	1.7	147.8	74.2	15.46	15.36	15.26
152	Ogliano	↑ sp.103	6.7	154.5	67.5	15.56	15.46	15.36
	62 Conegliano	↑ C.so V.Emanuele II-ss.13	5.0	159.5	62.5	16.03	15.52	15.42
69	Susegana	↑ ss.13	5.5	165.0	57.0	16.11	16.00	15.49
68	Ponte della Priula	↑ ss.13	4.4	169.4	52.6	16.17	16.05	15.55
56	Spresiano	↑ ss.13	3.6	173.0	49.0	16.22	16.10	15.59
34	Paderno	↔ sp.79	11.3	184.3	37.7	16.37	16.24	16.12
	P.L.	↑ sp.79						
27	Paese	↔ sp.79	6.6	190.9	31.1	16.45	16.32	16.20
16	Quinto di Treviso	↔ sr.515	3.6	194.5	27.5	16.50	16.37	16.25
15	Zero Branco	↑ sr.515	5.0	199.5	22.5	16.56	16.43	16.31
PROVINCIA DI VENEZIA								
	16 Scorze'	↑ sr.515	5.6	205.1	16.9	17.05	16.51	16.38
16	Noale	↔ sp.38	5.6	210.7	11.3	17.12	16.58	16.45
PROVINCIA DI PADOVA								
17	Massanzago	↔ v.Cornara	3.9	214.6	7.4	17.18	17.03	16.50
PROVINCIA DI VENEZIA								
16	Sant'Angelo di Sala	↑ sp.33	4.3	218.9	3.1	17.23	17.09	16.55
	13 SANTA MARIA DI SALA	↑ v.Cavin di Sala	3.1	222.0	0.0	17.27	17.13	16.59

NOTE:



Traguardo Volante:

km 159.5 Conegliano

km 205.1 Scorze'



Rifornimento/Feed zone: km 109 - 112



Gran Premio della Montagna:

km 118.1 - Pieve di Alpago - m 691 (4ª cat.)



Galleria/Tunnel: km 131.6



Passaggio a Livello/Level Crossing: km 187.8