














Tappa  
**15**  
cronotabella

**IVREA - COMO**  
domenica 26 maggio 2019

km 232

Quota	Località	Note	Distanze			Orario di passaggio		
			par- ziali	per- corse	da per- correre	km / h		
						38	40	42
<b>PROVINCIA DI TORINO</b>								
225	<b>IVREA</b>	↑ Villaggio di Partenza	5.0			11.15	11.15	11.15
	232 <b>IVREA</b>	↑ km 0	0.0	0.0	232.0	11.25	11.25	11.25
	239 Bollengo	↑ sp.228	1.5	1.5	230.5	11.27	11.27	11.27
	234 Piverone	↖ sp.56-sp.400	6.1	7.6	224.4	11.35	11.34	11.34
<b>PROVINCIA DI BIELLA</b>								
	469 Zimone	↑ sp.400	4.6	12.2	219.8	11.48	11.46	11.45
	258 Cerrione	↔ sp.416	4.0	16.2	215.8	11.53	11.51	11.50
	238 Salussola	↔ sp.143-sp.321	4.4	20.6	211.4	11.59	11.57	11.55
<b>PROVINCIA DI VERCELLI</b>								
	184 Fornace Crocicchio	↖ sp.3	11.2	31.8	200.2	12.14	12.11	12.09
	174 Buronzo	↑ C.so Umberto-sp.61	4.8	36.6	195.4	12.20	12.17	12.15
	183 Arborio	↔ sp.594	10.5	47.1	184.9	12.37	12.33	12.29
	204 Ghislarengo	↔ v.Roma-sp.65	3.8	50.9	181.1	12.43	12.38	12.35
<b>PROVINCIA DI NOVARA</b>								
	P.L.	↑						
	211 Fara Novarese	↑ sp.20	6.8	57.7	174.3	12.53	12.49	12.45
	211 Momo	↑ sp.17	9.0	66.7	165.3	13.05	13.00	12.56
	207 Oleggio	↑ sp.527	7.2	73.9	158.1	13.15	13.09	13.04
	156 Ponte sul Ticino	↑ sp.527	6.0	79.9	152.1	13.23	13.17	13.12
<b>PROVINCIA DI VARESE</b>								
	204 Lonate Pozzolo	↑ sp.527	6.7	86.6	145.4	13.33	13.27	13.21
	226 <b>Busto Arsizio</b>	↑ v.Magenta-v.Pirandello	6.7	93.3	138.7	13.44	13.37	13.31
	220 Castellanza	↑ ss.33	4.8	98.1	133.9	13.50	13.43	13.37
<b>PROVINCIA DI MILANO</b>								
	218 Rescaldina	↑ v.Grigna-v.Melzi	5.0	103.1	128.9	13.57	13.49	13.43
<b>PROVINCIA DI COMO</b>								
	240 Turate	↑ v.Milano-sp.33	7.6	110.7	121.3	14.09	14.01	13.54
	<b>Rifornimento/Feed zone: km 112 - 115</b>	↑						
	286 Bregnano	↔ v.Garibaldi	7.6	118.3	113.7	14.21	14.12	14.04
	305 Cermenate	↑ sp.34	2.7	121.0	111.0	14.25	14.16	14.08
	369 <b>Cantù</b>	↑ C.so Europa-v.Manconi	6.3	127.3	104.7	14.35	14.26	14.17
	364 Alzate Brianza	↑ sp.40	6.1	133.4	98.6	14.43	14.33	14.25
	galleria	↑ 150m						
	335 Ponte Lambro	↑ sp.40	9.3	142.7	89.3	14.55	14.45	14.36
	386 Canzo	↖ sp.41	4.3	147.0	85.0	15.02	14.52	14.42
	442 Asso	↔ sp.46	1.5	148.5	83.5	15.05	14.54	14.45
<b>PROVINCIA DI LECCO</b>								
	galleria	↑ 50m						
	206 Onno	↖ ss.583	8.2	156.7	75.3	15.16	15.04	14.54
<b>PROVINCIA DI COMO</b>								
	272 Regatola	↖ sp.41	8.2	164.9	67.1	15.28	15.16	15.06
	624 Civenna	↑ sp.41	6.7	171.6	60.4	15.47	15.34	15.22
	754 <b>Madonna del Ghisallo</b>	↑ sp.41	2.1	173.7	58.3	15.53	15.39	15.27
	495 Maglio	↔ sp.44	6.3	180.0	52.0	16.01	15.47	15.34
	760 Sormano	↑ sp.44	4.2	184.2	47.8	16.13	15.58	15.44
	1124 <b>Colma di Sormano</b>	↑ sp.44	5.4	189.6	42.4	16.29	16.12	15.57
	802 Zebio	↑ sp.44	5.7	195.3	36.7	16.36	16.19	16.04
	285 Nesso	↖ sp.583	7.3	202.6	29.4	16.46	16.28	16.13
	235 Torno	↑ sp.583	9.3	211.9	20.1	16.58	16.40	16.24
	n.4 gallerie	↑ 573m-100m-40m-590m						
	204 Como	↖ P.Amendola-v.Manconi	6.3	218.2	13.8	17.06	16.48	16.32
	210 Bv. per Caviglio	↖ v.Grossi	0.9	219.1	12.9	17.07	16.49	16.33
	613 <b>Caviglio</b>	↑ sp.37	4.2	223.3	8.7	17.22	17.02	16.45
	432 Tavernerio	↔ v.Zampieri	2.7	226.0	6.0	17.25	17.05	16.48
	201 <b>COMO</b>	↑ Lungolaro Trento	6.0	232.0	0.0	17.33	17.13	16.55

**NOTE:**



Traguardo Volante:

km 93.3 Busto Arsizio

km 127.3 Cantù



Rifornimento/Feed zone: km 112 - 115



Gran Premio della Montagna:

km 173.7 - Madonna del Ghisallo - m 754 (2ª cat.)

km 189.6 - Colma di Sormano - m 1124 (2ª cat.)

km 223.3 - Caviglio - m 613 (3ª cat.)



Galleria/Tunnel: km 138.7 - 154.7 - 212.4



Passaggio a Livello/Level Crossing: km 57.2 - 67.1