












Tappa
15

TOLMEZZO - SAPPADA

km 176

cronotabella

domenica 20 maggio 2018

Quota	Località	Note	Distanze			Orario di passaggio		
			par- ziali	per- corse	da per- correre	km / h		
						34	36	38
PROVINCIA DI UDINE								
310	TOLMEZZO	↑ Villaggio di Partenza	3.0			12.15	12.15	12.15
 319	TOLMEZZO	↑ km 0	0.0	0.0	176.0	12.20	12.20	12.20
367	Villa Santina	↩ ss.52	5.5	5.5	170.5	12.29	12.28	12.28
559	Ampezzo	↑ ss.52	11.9	17.4	158.6	12.47	12.45	12.44
 735	Galleria	↑ 2213m-ss.52	9.2	26.6	149.4	13.01	12.59	12.57
766	Forni di Sotto	↑ ss.52	4.0	30.6	145.4	13.07	13.05	13.03
910	Forni di Sopra	↑ ss.52	9.0	39.6	136.4	13.21	13.18	13.15
PROVINCIA DI BELLUNO								
 1301	Passo della Mauria	↑ ss.52	8.8	48.4	127.6	13.47	13.41	13.37
883	Lorenzago di Cadore	↑ ss.52	8.2	56.6	119.4	13.58	13.52	13.47
742	Pelos di Cadore	↩ ss.51bis	3.9	60.5	115.5	14.03	13.57	13.52
754	Lozzo di Cadore	↑ v.Roma-ss.51bis	1.5	62.0	114.0	14.05	13.59	13.54
880	Pieve di Cadore	↑ v.Nazionale-ss.51	9.4	71.4	104.6	14.20	14.13	14.07
 840	Valle di Cadore	↑ ss.51	4.2	75.6	100.4	14.26	14.19	14.12
899	Vodo di Cadore	↑ ss.51	9.2	84.8	91.2	14.40	14.32	14.25
 R	Rifornimento/Feed zone: km 77 - 80	↑ ss.52						
1010	San Vito di Cadore	↑ ss.51	6.4	91.2	84.8	14.50	14.41	14.34
 1225	Cortina d'Ampezzo	↩ v.Marconi-sr.48	11.5	102.7	73.3	15.07	14.58	14.50
 1805	Passo Tre Croci	↑ sr.48	7.9	110.6	65.4	15.35	15.23	15.13
1647	Bv. per Auronzo	↩ sr.48	4.1	114.7	61.3	15.40	15.28	15.18
1113	Palus San Marco	↑ sr.48	7.9	122.6	53.4	15.51	15.38	15.27
845	Auronzo di Cadore	↩ sp.532	16.0	138.6	37.4	16.12	15.58	15.47
 1470	Passo di Sant'Antonio	↩ sp.6	8.3	146.9	29.1	16.42	16.25	16.11
1398	Danta di Cadore	↑ sp.6	4.0	150.9	25.1	16.47	16.30	16.16
964	Ponte sul T. Digon	↩ sp.30	5.8	156.7	19.3	16.55	16.38	16.23
1247	Costalissoio	↑ sp.30	2.8	159.5	16.5	17.07	16.48	16.32
 1300	Costalissoio (Bosco dei Giavi)	↑ sp.30	1.1	160.6	15.4	17.10	16.51	16.35
1302	Costalta	↩ sp.30	2.3	162.9	13.1	17.14	16.54	16.38
975	San Pietro di Cadore	↩ sr.535	4.6	167.5	8.5	17.19	17.00	16.43
 Galleria		↑ 250m - sr.535						
PROVINCIA DI UDINE								
 1240	SAPPADA	↑ sr.535	8.5	176.0	0.0	17.34	17.14	16.56

NOTE:



Traguardo Volante:

km 75.6 Valle di Cadore

km 102.7 Cortina d'Ampezzo



Rifornimento/Feed zone: km 77 - 80



Gran Premio della Montagna:

km 48.4 - Passo della Mauria - m 1301 (3ª cat.)

km 110.6 - Passo Tre Croci - m 1805 (2ª cat.)

km 146.9 - Passo di Sant'Antonio - m 1470 (2ª cat.)

km 160.6 - Costalissoio (Bosco dei Giavi) - m 1300 (2ª cat.)



Galleria/Tunnel: km 26.6 - 170



Passaggio a Livello/Level Crossing: km