












Tappa  
**10**

cronotabella

**PENNE - GUALDO TADINO**

km 239

martedì 15 maggio 2018

| Quota  | Località                                    | Note                    | Distanze      |               |                    | Orario di passaggio |       |       |
|--|---|-------------------------|---------------|---------------|--------------------|---------------------|-------|-------|
|  |   |                         | par-<br>ziali | per-<br>corse | da per-<br>correre | km / h              |       |       |
|  |   |                         |               |               |                    | 37                  | 39    | 41    |
| <b>PROVINCIA DI PESCARA</b>  |   |                         |               |               |                    |                     |       |       |
| 399  | <b>PENNE</b>                                | ↑ Villaggio di Partenza | 4.3           |               |                    | 10.55               | 10.55 | 10.55 |
|    | 285 <b>PENNE</b>                            | ↑ Diga - km 0           | 0.0           | 0.0           | 239.0              | 11.05               | 11.05 | 11.05 |
|  | 440 Bv. per Farindola                       | ↪ sp.72                 | 3.7           | 3.7           | 235.3              | 11.16               | 11.15 | 11.14 |
|  | 545 Farindola                               | ↑ v.S.Rocco-sp.72       | 6.0           | 9.7           | 229.3              | 11.25               | 11.24 | 11.23 |
|  | 1125 Rigopiano                              | ↪ sp.37                 | 9.7           | 19.4          | 219.6              | 11.54               | 11.50 | 11.47 |
| <b>PROVINCIA DI TERAMO</b>   |   |                         |               |               |                    |                     |       |       |
|    | 1254 <b>Fonte della Creta</b>               | ↑ sp.37                 | 1.9           | 21.3          | 217.7              | 12.00               | 11.55 | 11.51 |
|  | 829 Bv. di Castelli                         | ↪ sp.37A                | 8.0           | 29.3          | 209.7              | 12.11               | 12.06 | 12.01 |
|  | 268 Inn. sp.491                             | ↪ sp.491                | 11.0          | 40.3          | 198.7              | 12.26               | 12.20 | 12.15 |
|  | 196 San Rustico                             | ↪ ss.150 - sp.19A       | 8.4           | 48.7          | 190.3              | 12.37               | 12.31 | 12.26 |
|    | 523 <b>Bruzzolana</b>                       | ↑ sp.19a                | 7.4           | 56.1          | 182.9              | 12.59               | 12.51 | 12.44 |
|  | 460 Villa Romita                            | ↑ sp.19A-ss.81          | 1.4           | 57.5          | 181.5              | 13.01               | 12.53 | 12.46 |
|    | 268 <b>Teramo</b>                           | ↑ P.Garibaldi-ss.81     | 6.3           | 63.8          | 175.2              | 13.10               | 13.01 | 12.54 |
|  | 509 Bivio Campli                            | ↑ ss.81                 | 7.8           | 71.6          | 167.4              | 13.24               | 13.14 | 13.06 |
|  | 491 Rocche di Civitella                     | ↑ ss.81                 | 6.5           | 78.1          | 160.9              | 13.33               | 13.23 | 13.14 |
|  | 418 Villa Lempa                             | ↑ ss.81                 | 6.0           | 84.1          | 154.9              | 13.41               | 13.31 | 13.22 |
| <b>PROVINCIA DI ASCOLI PICENO</b>  |   |                         |               |               |                    |                     |       |       |
|  | 152 Ascoli Piceno                           | ↑ ss.81-ss.4            | 13.7          | 97.8          | 141.2              | 14.00               | 13.49 | 13.39 |
|  | n. 2 gallerie                               | 1010m, 174m             |               |               |                    |                     |       |       |
|  | 209 Svinc. per Amandola                     | ↪ sp.237                | 8.9           | 106.7         | 132.3              | 14.14               | 14.02 | 13.52 |
|  | 299 Roccafluvione                           | ↑ sp.237                | 5.5           | 112.2         | 126.8              | 14.23               | 14.11 | 14.00 |
|  | galleria                                    | 586m                    |               |               |                    |                     |       |       |
|  | <b>Rifornimento/Feed zone: km 115 - 118</b> | ↑ sp.237                |               |               |                    |                     |       |       |
|  | 570 Galleria Croce di Casale                | ↑ (1585 m) - sp.237     | 7.9           | 120.1         | 118.9              | 14.37               | 14.24 | 14.13 |
|  | 446 Comunanza                               | ↪ sp.237                | 8.2           | 128.3         | 110.7              | 14.48               | 14.35 | 14.23 |
| <b>PROVINCIA DI FERMO</b>  |   |                         |               |               |                    |                     |       |       |
|  | 505 Amandola                                | ↪ P.Garibaldi-sp.237    | 9.0           | 137.3         | 101.7              | 15.03               | 14.48 | 14.36 |
| <b>PROVINCIA DI MACERATA</b>   |   |                         |               |               |                    |                     |       |       |
|  | 517 <b>Sarnano</b>                          | ↑ sp.237                | 11.7          | 149.0         | 90.0               | 15.22               | 15.06 | 14.53 |
|  | 468 Santa Maria di Pieca                    | ↪ sp.502                | 5.9           | 154.9         | 84.1               | 15.30               | 15.14 | 15.00 |
|  | 315 Caldarola                               | ↪ sp.502-sp.77          | 11.5          | 166.4         | 72.6               | 15.45               | 15.29 | 15.15 |
|  | 350 Sfercia                                 | ↑ sp.77                 | 11.7          | 178.1         | 60.9               | 16.04               | 15.47 | 15.32 |
|  | 455 Muccia                                  | ↑ ss.77                 | 9.3           | 187.4         | 51.6               | 16.19               | 16.01 | 15.45 |
|  | 634 Serravalle di Chienti                   | ↑ ss.77                 | 8.1           | 195.5         | 43.5               | 16.32               | 16.14 | 15.57 |
| <b>PROVINCIA DI PERUGIA</b>  |   |                         |               |               |                    |                     |       |       |
|  | 763 Colfiorito                              | ↪ sp.440                | 8.0           | 203.5         | 35.5               | 16.45               | 16.26 | 16.08 |
|  | 895 <b>Annifo</b>                           | ↑ sp.440                | 5.0           | 208.5         | 30.5               | 16.53               | 16.34 | 16.16 |
|  | 612 Bagni di Nocera                         | ↑ sp.440                | 9.2           | 217.7         | 21.3               | 17.06               | 16.45 | 16.28 |
|  | 507 Nocera Umbra                            | ↪ sp.3                  | 5.8           | 223.5         | 15.5               | 17.13               | 16.53 | 16.35 |
|  | 484 Gaifana                                 | ↑ sp.3                  | 7.3           | 230.8         | 8.2                | 17.23               | 17.02 | 16.44 |
|  | 471 <b>GUALDO TADINO</b>                    | ↑ via Vittorio Veneto   | 8.2           | 239.0         | 0.0                | 17.34               | 17.13 | 16.53 |

**NOTE:**

**Traguardo Volante:**

km 63.8 Teramo

km 149 Sarnano


**Rifornimento/Feed zone: km 115 - 118**

**Gran Premio della Montagna:**

km 21.3 - Fonte della Creta - m 1254 (2ª cat.)

km 56.1 - Bruzzolana - m 523 (3ª cat.)

km 208.5 - Annifo - m 895 (4ª cat.)


**Galleria/Tunnel: km 100 - 105 - 116 - 120.1**

**Passaggio a Livello/Level Crossing: km**