












Tappa
05

AGRIGENTO - SANTA NINFA (Valle del Belice)

km 153

cronotabella

mercoledì 9 maggio 2018

Quota	Località	Note	Distanze			Orario di passaggio		
			par- ziali	per- corse	da per- correre	km / h		
						39	41	43
PROVINCIA DI AGRIGENTO								
240	AGRIGENTO	↑ Villaggio di Partenza	5.2			13.20	13.20	13.20
	28 AGRIGENTO	↑ km 0	0.0	0.0	153.0	13.30	13.30	13.30
45	Raccordo ss.640	↑ ss.640	3.5	3.5	149.5	13.35	13.35	13.34
	52 Galleria	↑ 360m	0.6	4.1	148.9	13.36	13.36	13.35
5	Porto Empedocle	↩ v.Crispi-ss.115ter	2.8	6.9	146.1	13.40	13.39	13.39
67	Bv. di Realmonte	↑ ss.115	4.5	11.4	141.6	13.47	13.46	13.45
73	Svinc. di Siculiana	↑ ss.115	7.1	18.5	134.5	13.58	13.57	13.55
	119 Galleria	↑ 520m	5.7	24.2	128.8	14.07	14.05	14.04
109	Montallegro	↑ ss.115	3.7	27.9	125.1	14.12	14.10	14.08
59	Svinc. di Ribera	↑ ss.115	11.9	39.8	113.2	14.29	14.26	14.23
	109 Galleria	↩ 380m	3.6	43.4	109.6	14.34	14.31	14.28
41	Svinc.di Caltabellotta	↑ ss.115	2.9	46.3	106.7	14.38	14.35	14.32
60	Sciacca	↑ C.so V.Emanuele-v.Incisa-ss.115	14.6	60.9	92.1	15.02	14.57	14.53
151	Menfi	↑ Svinc. ss.115-dir S.Margherita d.B.-sp	16.9	77.8	75.2	15.29	15.23	15.18
	Rifornimento/Feed zone: km 80 - 83	↑						
294	Ins. ss.188	↩ ss.188	6.6	84.4	68.6	15.39	15.33	15.27
	430 Santa Margherita del Belice	↩ ss.188	6.3	90.7	62.3	15.49	15.42	15.36
	285 Montevago	↑ ss.188	3.4	94.1	58.9	15.54	15.47	15.40
69	Ponte Fiume Belice	↑ ss.188	8.5	102.6	50.4	16.05	15.57	15.51
PROVINCIA DI TRAPANI								
	405 Partanna	↔ v.Vittorio Emanuele-sp.26	9.2	111.8	41.2	16.21	16.13	16.05
106	Loc. Gafaglione	↩ sp.26	7.6	119.4	33.6	16.31	16.22	16.14
120	Salaparuta	↑ sp.32	6.5	125.9	27.1	16.41	16.32	16.23
	239 Poggioreale	↩ P.Giovanni XXIII-v.Castellaccio-sp.2	2.5	128.4	24.6	16.48	16.39	16.30
	380 Poggioreale Vecchia-Bv. sp.5	↩ sp.5	3.9	132.3	20.7	16.55	16.45	16.36
355	Salaparuta Vecchia	↑ sp.5	3.2	135.5	17.5	17.00	16.49	16.40
375	Cretto Grande	↑ Gibellina Vecchia-ss.119	3.3	138.8	14.2	17.05	16.54	16.44
418	Bv. per Santa Ninfa	↩ sp.4-ss.119	7.3	146.1	6.9	17.16	17.05	16.55
	415 SANTA NINFA	↑ via Pio La Torre	6.9	153.0	0.0	17.25	17.14	17.03

NOTE:



Traguardo Volante:

km 94.1 Montevago

km 128.4 Poggioreale



Rifornimento/Feed zone: km 80 - 83



Gran Premio della Montagna:

km 90.7 - Santa Margherita del Belice - m 430 (4ª cat.)

km 111.8 - Partanna - m 405 (4ª cat.)

km 132.3 - Poggioreale Vecchia-Bv. sp.5 - m 380 (4ª cat.)



Galleria/Tunnel: km 4.1 - 24.2 - 43.4



Passaggio a Livello/Level Crossing: km