











Tappa
04

CATANIA - CALTAGIRONE

km 198

cronotabella

martedì 8 maggio 2018

Quota	Località	Note	Distanze			Orario di passaggio		
			par- ziali	per- corse	da per- correre	km / h		
						39	41	43
PROVINCIA DI CATANIA								
27	CATANIA	↑ Villaggio di Partenza	5.8			12.15	12.15	12.15
	208 CATANIA	↑ km 0	0.0	0.0	198.0	12.25	12.25	12.25
	300 San Giovanni Galermo	↩ v.S.G.Battista-sp.12i	2.1	2.1	195.9	12.31	12.30	12.30
	P.L.	↑						
	198 Misterbianco	↩ v.Garibaldi-sp.121	6.5	8.6	189.4	12.40	12.39	12.38
	136 San Giorgio	↑ v.S.Teodoro	6.1	14.7	183.3	12.48	12.47	12.46
	12 Fontanarossa	↑ sp.69i	5.9	20.6	177.4	12.56	12.54	12.53
	10 Bv. per Lentini	↑ ss.194	7.7	28.3	169.7	13.07	13.05	13.03
	58 Sovr. E35	↩ ss.194	3.2	31.5	166.5	13.12	13.09	13.07
PROVINCIA DI SIRACUSA								
	45 Lentini	↑ P.Duomo-v.Verdi-v.Matteotti	13.1	44.6	153.4	13.30	13.27	13.24
	207 Carlentini	↑ v.Roma-sp.9	2.9	47.5	150.5	13.38	13.34	13.31
	383 Borgo Rizza	↑ sp.9	7.6	55.1	142.9	13.51	13.46	13.42
	449 Sortino	↩ v.S.Margherita-ss.29	11.8	66.9	131.1	14.10	14.04	13.59
	779 Pietre Calde	↩ sp.10	15.5	82.4	115.6	14.35	14.28	14.22
	535 Ferla	↑ v.Garibaldi-sp.10	4.9	87.3	110.7	14.41	14.34	14.28
	552 Cassaro	↑ v.R.Margherita-sp.7	5.2	92.5	105.5	14.50	14.42	14.35
	Rifornimento/Feed zone: km 95 - 98	↑						
	765 Monte Pavone	↩ sp.124	8.5	101.0	97.0	15.05	14.56	14.49
	670 Palazzolo Acreide	↑ v.4 Nov-v.Colleorbo	11.3	112.3	85.7	15.20	15.11	15.03
PROVINCIA DI RAGUSA								
	530 Giarratana	↑ C.so XX Sett.-ss.194	14.6	126.9	71.1	15.39	15.29	15.21
	665 Monterosso Almo	↑ v.Giovanni XXIII-ss.194	6.8	133.7	64.3	15.50	15.40	15.30
PROVINCIA DI CATANIA								
	385 Ponte T. Vizzini	↑ sp.194	12.0	145.7	52.3	16.06	15.55	15.45
	595 Vizzini	↩ sp.124	4.8	150.5	47.5	16.20	16.08	15.57
	578 Vizzini Scalo	↩ sp.38i	5.2	155.7	42.3	16.27	16.14	16.03
	590 Licodia Eubea	↩ C.so Umberto I - sp.75	5.4	161.1	36.9	16.35	16.22	16.11
	507 P.L.	↑	11.5	172.6	25.4	16.51	16.37	16.25
	525 Grammichele	↩ v.Crispi-sp.33	0.7	173.3	24.7	16.52	16.38	16.26
	210 Ins. ss.385	↩ ss.385	8.5	181.8	16.2	17.04	16.49	16.37
	510 San Bartolomeo	↑ v. Colombo-v.Roma	8.9	190.7	7.3	17.19	17.04	16.51
	505 Galleria Euclide	↩	2.1	192.8	5.2	17.22	17.07	16.53
	559 Piazza del Municipio	↩	2.5	195.3	2.7	17.26	17.11	16.57
	572 CALTAGIRONE	↑ v.Torre d.Genovesi	2.7	198.0	0.0	17.30	17.15	17.00

NOTE:



Traguardo Volante:

km 112.3 Palazzolo Acreide

km 133.7 Monterosso Almo



Rifornimento/Feed zone: km 95 - 98



Gran Premio della Montagna:

km 82.4 - Pietre Calde - m 779 (4ª cat.)

km 150.5 - Vizzini - m 595 (4ª cat.)



Galleria/Tunnel: km 192.8



Passaggio a Livello/Level Crossing: km 7.4 - 172.6